

Projekt

z dnia 4 grudnia 2023 r.
Zatwierdzony przez

**UCHWAŁA NR LVIII/507/2023
RADY GMINY WALIM**

z dnia 19 grudnia 2023 r.

**w sprawie planu zagospodarowania przestrzennego dla obszaru położonego przy
ul. Samorządowej w obrębie wsi Walim, gm. Walim**

Na podstawie art. 18 ust. 2 pkt 5 ustawy z dnia 8 marca 1990r. o samorządzie gminnym (t.j. Dz. U. z 2023 r. poz. 40 ze zm.), art. 20 ust. 1 ustawy z dnia 27 marca 2003r. o planowaniu i zagospodarowaniu przestrzennym (t.j. Dz. U. z 2023r., poz. 977 ze zm.), w związku z uchwałą nr XLVI/407/2022 Rady Gminy Walim z dnia 20 grudnia 2022 r. w sprawie przystąpienia do sporządzenia miejscowego planu zagospodarowania przestrzennego dla obszaru położonego przy ul. Samorządowej w obrębie wsi Walim, gm. Walim, po stwierdzeniu, że plan nie narusza ustaleń studium uwarunkowań i kierunków zagospodarowania przestrzennego Gminy Walim, zatwierdzonego uchwałą nr XXXVII/345/2022 Rady Gminy Walim z dnia 26 kwietnia 2022 r., uchwala się, co następuje:

**Rozdział 1.
Przepisy ogólne**

§ 1. 1. Uchwala się miejscowy plan zagospodarowania przestrzennego dla obszaru położonego przy ul. Samorządowej w obrębie wsi Walim, gm. Walim.

2. Granice obszaru objętego planem, o którym mowa w ust.1, wyznaczone są na rysunku planu.

3. Załącznikami do niniejszej uchwały są:

- 1) rysunki planu w skali 1:1000 – załącznik nr 1 stanowiący integralną część planu;
- 2) rozstrzygnięcie o sposobie rozpatrzenia uwag do planu – załącznik nr 2;
- 3) rozstrzygnięcie o sposobie realizacji inwestycji z zakresu infrastruktury technicznej oraz zasadach ich finansowania – załącznik nr 3;
- 4) dane przestrzenne – załącznik nr 4.

§ 2. Ilekroć w uchwale i na rysunku planu jest mowa o:

- 1) **maksymalnej wysokości zabudowy** – należy przez to rozumieć nieprzekraczalną wysokość podaną w metrach, mierzoną od średniego poziomu terenu w miejscu usytuowania budynku do najwyższej położonej kalenicy dachu / krawędzi dachu / attyki; w przypadku innych obiektów budowlanych ich pełną wysokość mierzoną od średniego poziomu terenu do najwyższego punktu;
- 2) **nieprzekraczalnej linii zabudowy** – należy przez to rozumieć linię wyznaczoną na rysunku planu, która nie może być przekroczona przy usytuowaniu budynku lub obiektu budowlanego, z wyjątkiem schodów zewnętrznych oraz wysuniętych maksymalnie o 1,5 m podcieni, wykuszy, balkonów, gzymsów i innych elementów wystroju elewacji;
- 3) **planie** – należy przez to rozumieć niniejszy miejscowy plan zagospodarowania przestrzennego;
- 4) **przeznaczeniu podstawowym terenu** – należy przez to rozumieć przeznaczenie, które w ramach realizacji planu będzie dominującą formą wykorzystania działki budowlanej;
- 5) **przeznaczeniu uzupełniającym** – należy przez to rozumieć przeznaczenie inne niż podstawowe, dopuszczone do lokalizacji na danym terenie, traktowane jako uzupełnienie przeznaczenia podstawowego;
- 6) **terenie** – należy przez to rozumieć obszar o określonym rodzaju przeznaczenia i zasadach zagospodarowania, wyznaczony na rysunku planu liniami rozgraniczającymi, posiadający numer oraz symbol literowy;

- 7) **wskaźniku zabudowy** – należy przez to rozumieć określoną w procentach wartość, stanowiącą stosunek powierzchni zabudowy wszystkich obiektów budowlanych z wyłączeniem masztów i słupów zlokalizowanych w obszarze działki budowlanej do powierzchni działki budowlanej, przy czym dla budowli powierzchnię zabudowy należy przyjąć jako rzut poziomy przegród zewnętrznych lub dachu.

Rozdział 2.

Przeznaczenie terenów oraz linie rozgraniczające tereny o różnym przeznaczeniu lub różnych zasadach zagospodarowania

§ 3. 1. Ustala się następujące przeznaczenie dla terenu oznaczonego symbolem MN-MW:

- 1) przeznaczenie podstawowe:
 - a) teren zabudowy mieszkaniowej jednorodzinnej,
 - b) teren zabudowy mieszkaniowej wielorodzinnej,
- 2) przeznaczenie uzupełniające:
 - a) teren zabudowy usługowej,
 - b) teren zabudowy lotniskowej lub rekreacji indywidualnej,
 - c) teren zieleni urządzonej,
 - d) drogi wewnętrzne,
 - e) wody powierzchniowe;

2. Jeżeli przeznaczenie podstawowe terenu obejmuje więcej niż jedno przeznaczenie, należy przez to rozumieć, że przeznaczenia podstawowe mogą być realizowane w dowolnych proporcjach z zachowaniem ustalonych dla nich wymagań szczegółowych

3. W ramach realizacji zabudowy i zagospodarowania terenu zgodnie z ustalonym przeznaczeniem dopuszcza się budowę obiektów towarzyszących: parkingów, garaży, budynków gospodarczych i wiat, obiektów małej architektury, dojeżdż, dojazdów do działek budowlanych.

4. Na całym obszarze planu dopuszcza się realizację infrastruktury technicznej związanej z uzbrojeniem obszaru planu pod warunkiem, że nie ograniczy to możliwości wykorzystania terenu w sposób określony planem.

Rozdział 3.

Zasady ochrony i kształtowania ładu przestrzennego

§ 4. Ustala się następujące wymagania dotyczące ochrony i kształtowania ładu przestrzennego:

- 1) nakaz sytuowania budynków zgodnie z nieprzekraczalnymi liniami zabudowy wyznaczonymi na rysunku planu oraz ustaleniami zawartymi w ustaleniach szczegółowych planu;
- 2) w przypadku braku wyznaczonych linii zabudowy nakaz sytuowania nowej zabudowy w odległości minimum 6 m od dróg wewnętrznych nie wydzielonych na rysunku, a dopuszczonych ustaleniami planu oraz zgodnie z przepisami odrębnymi;
- 3) nakaz stosowania elewacji z tynku, z dopuszczeniem jako elementy uzupełniające materiałów: klinkier, drewno, szkło, kamień naturalny;
- 4) nakaz stosowania na elewacji kolorów o niskiej intensywności, niepowodujących nadmiernej ekspozycji budynku w krajobrazie;
- 5) nakaz stosowania jednego koloru i rodzaju pokrycia dachowego w granicach działki budowlanej;
- 6) dopuszcza się sytuowanie budynku na działce budowlanej w odległości 1,5 m od granicy lub bezpośrednio przy tej granicy z zachowaniem pozostałych ustaleń planu oraz przepisów odrębnych;
- 7) zakaz stosowania na elewacjach okładzin z blachy trapezowej i fałdowej oraz okładzin typu „siding” z materiałów innych niż drewno;
- 8) zakaz lokalizacji blaszanych obiektów gospodarczych i blaszanych garaży.

Rozdział 4.

Zasady ochrony środowiska, przyrody i krajobrazu oraz zasady kształtowania krajobrazu

§ 5. 1. Ustala się zakaz lokalizacji przedsięwzięć mogących potencjalnie i zawsze znacząco oddziaływać na środowisko z dopuszczeniem zabudowy mieszkaniowej wraz z towarzyszącą jej infrastrukturą techniczną i drogową.

2. Ustala się ochronę przed hałasem według standardów akustycznych, określonych w odpowiednich przepisach odrębnych jak dla terenów zabudowy mieszkaniowo - usługowej.

3. Ustala się następujące zasady gospodarowania odpadami:

- 1) na obszarze objętym planem dopuszcza się magazynowanie odpadów jedynie przez ich wytwórcę, stosownie do przepisów odrębnych;
- 2) lokalizację miejsc magazynowania ww. odpadów należy określać w oparciu o przepisy odrębne.

4. Na obszarze objętym planem nie ustala się zasad kształtowania krajobrazu.

Rozdział 5.

Zasady ochrony dziedzictwa kulturowego i zabytków, w tym krajobrazów kulturowych, oraz dóbr kultury współczesnej

§ 6. 1. Cały obszar planu położony jest w granicach obszaru:

- 1) ruralistycznego wsi Walim;
- 2) obserwacji archeologicznej dla średniowiecznej wsi w granicach nowożytnego siedliska.
2. Granice obszarów wymienionych w ust.1 są tożsame ze sobą i wyznaczone zostały na rysunku planu.
3. W granicach historycznego układu ruralistyczny wsi Walim ustala się:
 - 1) nakaz kształtowania nowej zabudowy z dostosowaniem do charakteru istniejącej zabudowy wsi, w zakresie wysokości, gabarytów, zewnętrznych materiałów wykończeniowych, formy dachów, pokrycia dachu, kolorystyki elewacji, zgodnie z ustaleniami rozdziału 3 i 7;
 - 2) zakaz stosowania na elewacjach barw podstawowych i odblaskowych;
 - 3) zakaz lokalizacji obiektów masztowych.

4. Ustala się ochronę obszaru obserwacji archeologicznej dla średniowiecznej wsi w granicach nowożytnego siedliska, w zasięgu którego inwestycje związane z pracami ziemnymi należy prowadzić zgodnie z przepisami odrębnymi w zakresie ochrony nad zabytkami.

6. Na obszarze planu odkryte w trakcie prowadzenia prac ziemnych przedmioty, co do których istnieje przypuszczenie, iż są zabytkami, objęte są ochroną wynikającą z przepisów odrębnych.

§ 7. W granicach obszaru objętego planem nie występują obiekty zaliczane do dóbr kultury współczesnej podlegające ochronie.

Rozdział 6.

Wymagania wynikające z potrzeb kształtowania przestrzeni publicznych

§ 8. Na obszarze objętym ustaleniami planu nie występują obszary przestrzeni publicznych.

Rozdział 7.

Zasady kształtowania zabudowy oraz wskaźniki zagospodarowania terenu, maksymalna i minimalna intensywność zabudowy, minimalny udział procentowy powierzchni biologicznie czynnej, maksymalna wysokość zabudowy oraz linie zabudowy i gabaryty obiektów

§ 9. Dla terenu oznaczonego na rysunku planu symbolem MN-MW ustala się:

- 1) nieprzekraczalną linię zabudowy, zgodnie z rysunkiem planu, w odległości 6 m od linii rozgraniczającej teren od strony drogi położonej poza granicami planu;
- 2) maksymalny wskaźnik zabudowy – 30%;
- 3) maksymalną i minimalną intensywność zabudowy jako wskaźnik powierzchni całkowitej zabudowy w odniesieniu do powierzchni działki budowlanej:
 - a) minimalna – 0,05,

- b) maksymalna – 0,3;
- 4) minimalny udział procentowy powierzchni biologicznie czynnej w odniesieniu do powierzchni działki budowlanej – 30%;
- 5) maksymalną wysokość:
 - a) dla zabudowy mieszkaniowej, letniskowej, usługowej – 8,0 m,
 - b) dla wiat, budynków gospodarczych i garaży – 5,0 m;
- 6) dachy:
 - a) geometria: □ dwu lub wielospadowe o symetrycznym układzie głównych połaci dachowych, □ kąt nachylenia głównych połaci dachowych w granicach od 30° do 45°, □ kąt nachylenia połaci dachowych nie dotyczy lukarn, zadaszeń wejść do budynków, zadaszeń tarasów oraz budynków gospodarczych i garażowych;
 - b) pokrycie: □ dachówka ceramiczna, cementowa, □ łupek naturalny lub syntetyczny, □ dopuszcza się stosowanie materiałów dachówko podobnych o fakturze imitującej dachówkę.

Rozdział 8.

Granice i sposoby zagospodarowania terenów lub obiektów podlegających ochronie, ustalonych na podstawie odrębnych przepisów, w tym terenów górniczych, a także obszarów szczególnego zagrożenia powodzią oraz obszarów osuwania się mas ziemnych, krajobrazów priorytetowych określonych w audycie krajobrazowym oraz w planach zagospodarowania przestrzennego województwa

§ 10. 1. Cały obszar planu położony jest w granicach obszaru Natura 2000 PLH020071 „Ostoja Nietoperzy Gór Sowich”, który podlega ochronie na podstawie przepisów ustawy o ochronie przyrody.

2. Na obszarze objętym planem nie występują obszary szczególnego zagrożenia powodzią, tereny zamknięte, górnicze, zagrożone osuwaniem się mas ziemnych oraz krajobraz priorytetowy, dla którego sporządzono audyt krajobrazowy.

Rozdział 9.

Szczegółowe zasady i warunki scalania i podziału nieruchomości

§ 11. 1. Nie ustala się granic obszarów wymagających scaleń i podziałów nieruchomości.

2. Ustala się następujące zasady i warunki scalania i podziału nieruchomości:

- 1) minimalny front nowo wydzielanej działki, przylegającej do drogi – 20m,
- 2) ograniczenie ustalone w pkt 1 nie dotyczy działek położonych na łukach drogi lub w głębi terenu, do którego poprowadzono dojazd o min. szerokości 3,5 m, przy czym powierzchnia dojazdu wchodzi w skład powierzchni działki,
- 3) minimalna powierzchnia nowo wydzielanej działki dla zabudowy mieszkaniowej jednorodzinnej 1200 m²;
- 4) kąt położenia granic działek w stosunku do pasa drogowego do którego przylega front działki 70° - 110°;
- 5) powyższe ustalenia nie odnoszą się do działek wydzielanych pod infrastrukturę techniczną i drogi.

Rozdział 10.

Szczególne warunki zagospodarowania terenów oraz ograniczenia w ich użytkowaniu, w tym zakaz zabudowy

§ 12. 1. W granicach planu przebiega dystrybucyjna napowietrzna linia elektroenergetyczna 20 kV, dla której wyznacza się pas technologiczny o szerokości 14,0 m (po 7 m od osi w obu kierunkach).

2. Dla terenów znajdujących się w pasie technologicznym obowiązują następujące ustalenia dotyczące ograniczeń ich użytkowania i zagospodarowania:

- 1) w pasie technologicznym ww. linii ustala się:
 - a) zakaz realizacji obiektów budowlanych przeznaczonych na stały pobyt ludzi, z uwzględnieniem odstępstw od tej zasady regulowanych przepisami odrębnymi,
 - b) zakaz tworzenia hałd, nasypów w pasie technologicznym oraz sadzenia roślinności wysokiej (powyżej 3 m) pod linią i w odległości po 16 metrów od osi linii w obu kierunkach,

- c) warunki lokalizacji wszelkich obiektów należy uzgadniać zgodnie z przepisami odrębnymi;
- 2) wszelkie zmiany w kwalifikacji terenu w obrębie pasa technologicznego linii elektroenergetycznej i w jego najbliższym sąsiedztwie powinny odbywać się zgodnie z przepisami odrębnymi.
3. W przypadku likwidacji, przeniesienia w inne miejsce lub po skablowaniu napowietrznych linii elektroenergetycznych, szerokość pasa technologicznego i ograniczenia wynikające z przepisów odrębnych, nie obowiązują.
4. Obszar opracowania przylega do terenów kolejowych w związku z tym:
- 1) w odległości 20m od granicy z terenem kolejowym obowiązują ograniczenia w zagospodarowaniu i użytkowaniu terenu zgodnie z przepisami odrębnymi;
 - 2) obowiązują nakazy, zakazy i ograniczenia w zagospodarowaniu i użytkowaniu terenu mające na celu zapewnienie eksploatacji linii kolejowej, działania urządzeń związanych z prowadzeniem ruchu kolejowego, a także bezpieczeństwa ruchu kolejowego, zgodnie z przepisami odrębnymi w zakresie transportu kolejowego.
 - 3) prowadzenie funkcji mieszkaniowej i rekreacyjnej wymaga zachowania standardów akustycznych zgodnie z ustaleniami § 5 ust. 2, a w przypadku przekroczenia tych standardów w związku z oddziaływaniem linii kolejowej, ustala się nakaz zastosowania środków ochrony biernej przed hałasem w odniesieniu do terenu i budynku.

Rozdział 11.

Zasady modernizacji, rozbudowy i budowy infrastruktury oraz systemów komunikacji wraz z minimalną liczbą miejsc do parkowania w tym miejsca przeznaczone na parkowanie pojazdów zaopatrzonych w kartę parkingową i sposób ich realizacji

§ 13. 1. Obsługę komunikacyjną obszaru objętego planem ustala się istniejącymi drogami położonymi poza obszarem planu oraz drogami wewnętrznymi wyznaczonymi planem.

2. Dopuszcza się drogi wewnętrzne nie wyznaczone na rysunku planu, a dopuszczone ustaleniami planu, dla których ustala się:

- 1) minimalną szerokość pasa drogowego 6,0 m;
- 2) nakaz wyznaczenia placu do zawracania pojazdów dla dróg jednostronnie włączonych do układu komunikacyjnego, jak dla dróg dojazdowych, o wielkości wskazanej w przepisach odrębnych;
- 3) długość drogi ustalonej w ust. 2 pkt 2 nie może przekroczyć 150m.

3. Ustala się następujące zasady realizacji miejsc parkingowych:

- 1) minimalna liczba miejsc parkingowych na działce budowlanej:
 - a) dla zabudowy mieszkaniowej – 2 miejsca na 1 lokal mieszkalny,
 - b) dla zabudowy usługowej – 1 miejsce na każde rozpoczęte 50 m² powierzchni użytkowej usług jednak nie mniej niż 1,
 - c) dla zabudowy letniskowej lub rekreacji indywidualnej 1 miejsce na jeden budynek rekreacji indywidualnej;
- 2) ilość miejsc przeznaczonych na parkowanie pojazdów zaopatrzonych w kartę parkingową dla zabudowy usługowej powinna być zgodna z wymogami przepisów odrębnych.

§ 14. 1. Ustala się następujące zasady modernizacji, rozbudowy i budowy infrastruktury technicznej:

- 1) budowa nowych sieci infrastruktury technicznej jako podziemne, wzdłuż linii rozgraniczających teren lub wzdłuż granic działek, o ile z istniejących uwarunkowań nie wynikają inne wymagania.
- 2) dopuszcza się budowę nowych dystrybucyjnych sieci wraz z niezbędnymi urządzeniami technicznymi związanymi z uzbrojeniem terenu na całym obszarze opracowania planu;
- 3) dopuszcza się wymianę, rozbudowę i przebudowę wszystkich istniejących sieci dystrybucyjnych oraz urządzeń uzbrojenia terenu;
- 4) dopuszcza się zachowanie istniejących oraz lokalizację nowych potoków i rowów melioracyjnych jako elementów zagospodarowania wszystkich terenów oraz ich zarurowanie zgodnie z przepisami odrębnymi;

- 5) w zakresie gospodarowania **wodami opadowymi i roztopowymi** ustala się nakaz stosowania rozwiązań polegających na zagospodarowaniu wód opadowych i roztopowych w miejscu opadu, w szczególności poprzez gospodarze wykorzystanie, odparowanie, rozsączenie do gruntu lub retencjonowanie na działce budowlanej wraz ze spowolnieniem ich odpływu do odbiornika;
- 6) w zakresie **zaopatrzenia w wodę**:
- ustala się dostawę wody z urządzeń i sieci wodociągowej, zgodnie z przepisami odrębnymi dotyczącymi gospodarowania wodami;
 - dopuszcza się stosowanie indywidualnych ujęć, zgodnie z przepisami odrębnymi;
 - dla zapewnienia wody do celów przeciwpożarowych ustala się nakaz realizacji hydrantów zgodnie z obowiązującym w tym zakresie przepisami odrębnymi;
- 7) w zakresie **odprowadzania i oczyszczania ścieków**:
- ustala się odprowadzanie do sieci kanalizacji sanitarnej;
 - dopuszcza się możliwość indywidualnego rozwiązania gospodarki ściekowej, zgodnie z przepisami odrębnymi;
- 8) w zakresie zaopatrzenia w **energię elektryczną** ustala się zasilanie w energię z istniejących i planowanych sieci dystrybucyjnych średniego i niskiego napięcia poprzez istniejące i projektowane stacje transformatorowe oraz linie NN z dopuszczeniem stosowania indywidualnych rozwiązań proekologicznych;
- 9) w zakresie zaopatrzenia w **energię cieplną** ustala się stosowanie proekologicznych wysokosprawnych urządzeń grzewczych, charakteryzujących się brakiem lub niską emisją substancji do powietrza, uwzględniając wymogi wynikające z przepisów odrębnych oraz innych aktów prawa miejscowego w sprawie ograniczeń i zakazów w zakresie eksploatacji instalacji, w których następuje spalanie paliw;
- 10) w zakresie **zaopatrzenia w gaz** dopuszcza się budowę dystrybucyjnej sieci gazowej w oparciu o obowiązujące przepisy szczególne w zakresie systemu gazowego, z dopuszczeniem zaopatrzenia w gaz z instalacji zbiornikowych;
- 11) w zakresie urządzeń **infrastruktury teletechnicznej** dopuszcza się lokalizację inwestycji z zakresu łączności publicznej – w rozumieniu i na zasadach określonych w przepisach odrębnych.
2. Dopuszcza się instalowanie urządzeń wytwarzających energię elektryczną lub ciepło ze źródeł odnawialnych z wyłączeniem:
- urządzeń wolnostojących o mocy większej niż określona w ustawie o planowaniu i zagospodarowaniu przestrzennym;
 - urządzeń wykorzystujących siłę wiatru.

Rozdział 12.

Sposoby i terminy tymczasowego zagospodarowania, urządzania i użytkowania terenów

§ 15. Nie ustala się tymczasowego sposobu zagospodarowania terenu.

Rozdział 13.

Przepisy końcowe

§ 16. Ustala się stawkę procentową służącą naliczaniu opłaty, o której mowa w art. 36 ust. 4 ustawy o planowaniu i zagospodarowaniu przestrzennym w wysokości ... %.

§ 17. Wykonanie uchwały powierza się Wójtowi Gminy Walim.


§ 18. Uchwała wchodzi w życie po upływie 14 dni od daty jej ogłoszenia w Dzienniku Urzędowym Województwa Dolnośląskiego.

Przewodniczący Rady Gminy
Walim

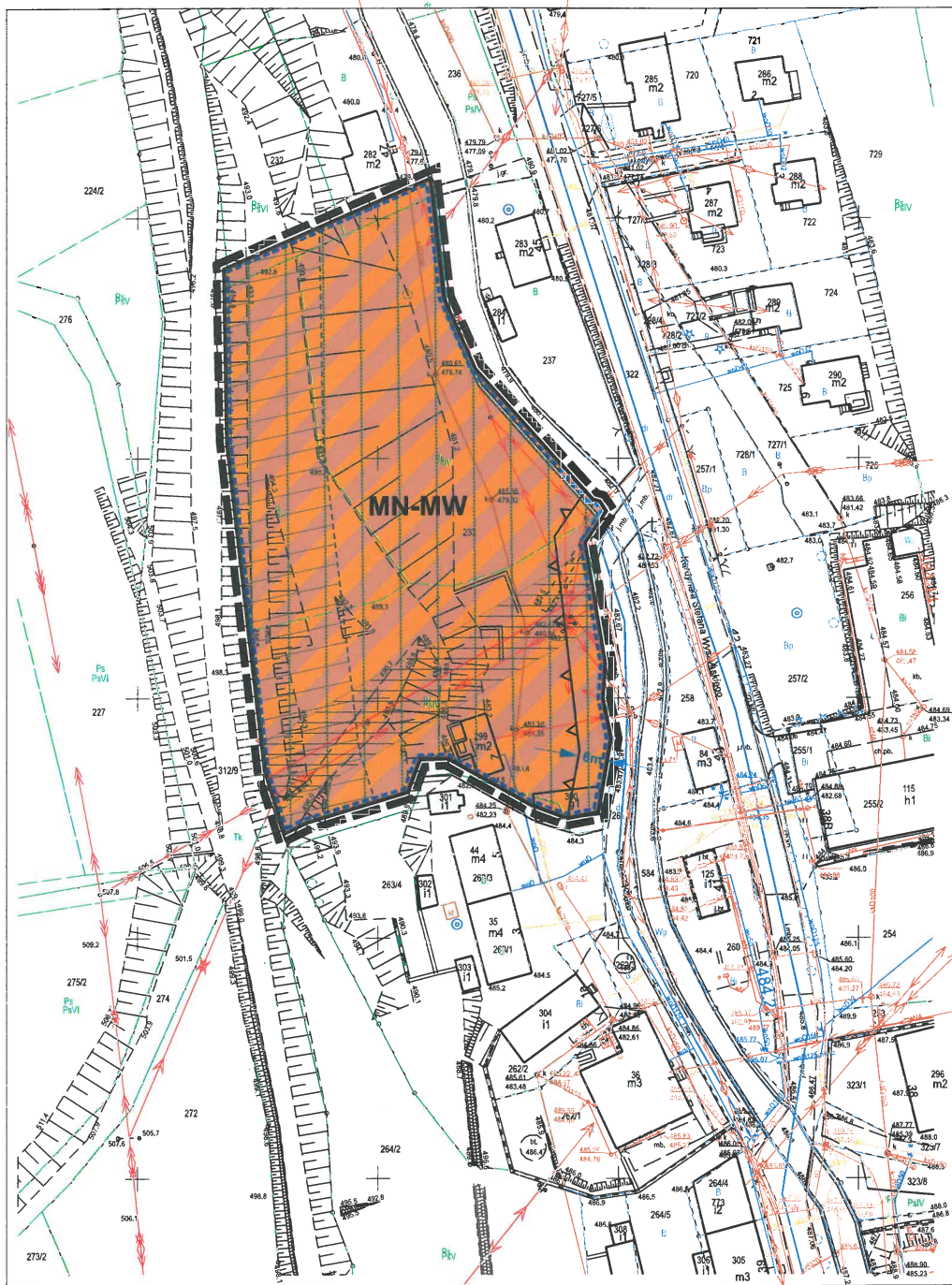
Zuzanna Bodurka

MIĘSCOWY PLAN ZAGOSPODAROWANIA PRZESTRZENNEGO DLA OBSZARU POŁOŻONEGO PRZY UL. SAMORZĄDOWEJ W OBRĘBIE WSI WALIM, GM. WALIM

SKALA 1:1000



Mapa pobrana z państwowego zasobu geodezyjnego i kartograficznego
Układ współrzędnych: ETRS2176
ETRS89 / Polarski CS2000 zone 5



LEGENDA:


Ustalenia planu

- GRANICE OBSZARU OBJĘTEGO PLANEM
- LINIE ROZGRANICZAJĄCE TERENY O RÓŻNYM PRZEZNACZENIU LUB RÓŻNYM SPOSOBIE ZAGOSPODAROWANIA
- NIEPRZEKRACZALNA LINIA ZABUDOWY
- TEREN ZABUDOWY MIESZKANIOWEJ JEDNORODZINNEJ lub WIELORODZINNEJ

Oznaczenia inne (nie będące ustaleniami planu)

- 6m - oznaczenie odległości linii zabudowy od linii rozgraniczającej teren
- obszar Natura 2000 „Ostoja Nietoperzy Gór Sowich”
- dystrybucyjne linie elektroenergetyczne wraz z pasem technologicznym
- obszar przylegający do terenów kolejowych, podlegający ograniczeniom w zagospodarowaniu zgodnie z przepisami odrębnymi
- granica obszaru ruralistycznego wsi Walim łącznie z granicą obszaru obserwacji archeologicznej dla średniowiecznej wsi w granicach nowożytnego osiedliska

Studium uwarunkowań i kierunków zagospodarowania przestrzennego Gminy Walim Uchwała XXVIII/545/2022 z dnia 29 kwietnia 2022 r.



Załącznik Nr 2 do uchwały Nr LVIII/507/2023

Rady Gminy Walim

z dnia 19 grudnia 2023 r.

Rozstrzygnięcie o sposobie rozpatrzenia uwag do projektu miejscowego planu zagospodarowania przestrzennego dla obszaru położonego przy ul. Samorządowej w obrębie wsi Walim, gm. Walim.

Do projektu miejscowego planu zagospodarowania przestrzennego dla obszaru położonego przy ul. Samorządowej w obrębie wsi Walim, gm. Walim, nie wpłynęła żadna uwaga.

W związku z powyższym Rada Gminy Walim nie dokonuje rozstrzygnięcia w sprawie uwag.

Załącznik Nr 3 do uchwały Nr LVIII/507/2023

Rady Gminy Walim

z dnia 19 grudnia 2023 r.

Informacje o sposobie realizacji, zapisanych w planie, inwestycji z zakresu infrastruktury technicznej należących do zadań własnych gminy oraz zasadach ich finansowania.

Plan nie zawiera elementów wymagających finansowania z budżetu gminy.

Załącznik Nr 4 do uchwały Nr LVIII/507/2023

Rady Gminy Walim

z dnia 19 grudnia 2023 r.

Zbiór danych przestrzennych

Rada Gminy Walim na podstawie art. 67a ust. 3 i 5, ustawy z dnia 27 marca 2003 r. o planowaniu i zagospodarowaniu przestrzennym (Dz. U. z 2023 r. poz. 977 ze zm.) przygotowała dane przestrzenne dla przedmiotowego planu, które stanowią załącznik w postaci cyfrowej do uchwały.

Uzasadnienie

Projekt miejscowego planu sporządzony został na podstawie uchwały nr XLVI/407/2022 Rady Gminy Walim z dnia 20 grudnia 2022 r. w sprawie przystąpienia do sporządzenia miejscowego planu zagospodarowania przestrzennego dla obszaru położonego przy ul. Samorządowej w obrębie wsi Walim, gm. Walim.

Dla omawianego terenu obowiązują ustalenia miejscowego planu zagospodarowania przestrzennego wsi Walim, gm. Walim zatwierdzonego uchwałą nr XIX/101/2012 Rady Gminy Walim z dnia 4 czerwca 2012 r. Zgodnie z ww. planem omawiany obszar w znacznej części przeznaczony był pod tereny lasów (B.32 ZL), co jest niezgodne z faktycznym sposobem użytkowania tego terenu. Zatem głównym celem zmiany planu jest przeznaczenie terenów leśnych pod tereny zabudowy mieszkaniowej.

Obszar objęty planem miejscowym stanowi własność osób fizycznych.

Przed przystąpieniem do opracowania planu wykonano niezbędne analizy zasadności przystąpienia do sporządzenia planu i stopnia zgodności przewidywanych rozwiązań planu z ustaleniami Studium.

Przedmiotowy projekt planu zgodny jest z wynikami Analizy zmian w zagospodarowaniu przestrzennym Gminy Walim, zatwierdzonej uchwałą nr XXIV/141/2016 z dnia 29 grudnia 2016 r. i stanowi obszary wskazane do objęcia planem jako lokalne zmiany – wg bieżących potrzeb gminy.

W granicach planu nie występują obszary szczególnego zagrożenia powodzią, tereny górnicze oraz zagrożone osuwaniem się mas ziemnych oraz tereny zamknięte.

Plan ustala zasady realizacji miejsc parkingowych w granicach działki budowlanej, z uwagi na przeznaczenie terenu wyłącznie pod zabudowę mieszkaniową oraz małą powierzchnię terenów objętych planem odstąpiono od ustalenia ilości miejsc parkingowych dla pojazdów zaopatrzonych w kartę parkingową.

Zgodnie z przyjętymi w planie założeniami dopuszcza się trwałą adaptację, wymianę i rozbudowę wszystkich istniejących sieci oraz urządzeń uzbrojenia terenu.

Plan zapewnia optymalne wykorzystanie terenu, zgodnie z uwarunkowaniami własnościowymi, przyrodniczymi i ekologicznymi.

Oprócz ustaleń dotyczących możliwości zagospodarowania terenu, plan wprowadza również ustalenia ukierunkowane na ochronę środowiska. W wyniku przeprowadzonej oceny na środowisko określono, że realizacja ustaleń planu może spowodować zmniejszenie powierzchni biologicznie czynnej w przypadku powstania nowej zabudowy, a także zmniejszenie infiltracji wód opadowych do wód podziemnych. Oceniono, że w przypadku nawet pełnej realizacji ustaleń projektu planu emisja tlenków węgla, pyłów i produktów spalania złożonych związków organicznych nie przekroczy dopuszczalnych norm. Należy zauważyć, że ustalenia projektu planu nie przyczynią się do istotnych zmian warunków środowiskowych dla terenów przyległych, przewidywane zmiany na terenach opracowania nie spowodują wzrostu zagrożenia środowiska.

Projekt planu miejscowego został opracowany na podstawie ustaleń Studium uwarunkowań i kierunków zagospodarowania przestrzennego Gminy Walim zatwierdzonego uchwałą nr XXXVII/345/2022 Rady Gminy Walim z dnia 26 kwietnia 2022 r., nie naruszając jego ustaleń.

Obszar planu obejmuje grunty klasy B, RV i PsIV, które nie podlegają ochronie na podstawie ustawy o ochronie gruntów rolnych i leśnych (Dz. U. 2022 poz. 2409 ze zm.).

Do dokumentacji formalno - prawnej planu zostały dołączone:

-Prognoza oddziaływania na środowisko dotycząca miejscowego planu zagospodarowania przestrzennego dla obszaru położonego przy ul. Samorządowej w obrębie wsi Walim, gm. Walim;

-Prognoza skutków finansowych uchwalenia miejscowego planu zagospodarowania przestrzennego dla obszaru położonego przy ul. Samorządowej w obrębie wsi Walim, gm. Walim.

Wykonana w prognozie finansowej analiza, wykazała dodatni wynik finansowy przedsięwzięcia. Zgodnie z art. 17 pkt 1 i 2 ustawy o planowaniu i zagospodarowaniu przestrzennym podano do publicznej wiadomości o przystąpieniu do opracowania projektu planu i możliwości składania wniosków do ww. dokumentu. W okresie zbierania wniosków do planu, tj. do 10 lutego 2023 r., nie wpłynęły żadne wnioski.

Stosowanie do wymogów art. 17 pkt 6 ustawy o planowaniu i zagospodarowaniu przestrzennym, a także zgodnie z przepisami odrębnymi projekt omawianego planu został pozytywnie zaopiniowany i uzgodniony.

Na podstawie art. 17 pkt 11 ustawy o planowaniu i zagospodarowaniu przestrzennym oraz art. 39 ust. 1 ustawy z dnia 3 października 2008 r. o udostępnianiu informacji o środowisku i jego ochronie, udziale społeczeństwa w ochronie środowiska oraz o ocenach oddziaływania na środowisko, podano do publicznej wiadomości informację o wyłożeniu do publicznego wglądu projektu miejscowego planu zagospodarowania przestrzennego dla obszaru położonego przy ul. Samorządowej w obrębie wsi Walim, gm. Walim wraz z prognozą oddziaływania na środowisko.

Wyłożenie planu do publicznego wglądu trwało od 14 września 2023 r. do 4 października 2023 r. Dyskusja publiczna nad przyjętymi w projekcie planu miejscowego rozwiązaniami odbyła się w dniu 19 września 2023r. W nieprzekraczalnym terminie 14 dni od dnia zakończenia okresu wyłożenia, tj. do dnia 18 października 2023r., do projektu planu nie wpłynęły żadne uwagi.

Wobec spełnienia wymogów formalnych w myśl przepisów ustawy z dnia 27 marca 2003r. o planowaniu i zagospodarowaniu przestrzennym (Dz. U. z 2023r. poz. 977 ze zm.) zaistniały okoliczności prawne pozwalające na uchwalenie planu i zakończenie procedury formalno-prawnej sporządzenia miejscowego planu zagospodarowania przestrzennego.

Mając powyższe na uwadze, zasadne jest w pełni uchwalenia przedmiotowego planu.