

RAPORT

O STANIE GMINY WALIM

/za 2022 rok/

Opracowała:

Aleksandra Ignaszak

na podstawie danych merytorycznych

16 maja 2023 roku

RAPORT O STANIE GMINY WALIM – 2022

SPIS TREŚCI	strona
I. WPROWADZENIE	3
II. CHARAKTERYSTYKA - ZASOBY GMINY WALIM	5
III. REALIZACJA UCHWAŁ RADY GMINY WALIM	32
IV. REALIZACJA STRATEGII ROZWOJU GMINY WALIM	44
V. REALIZACJA ZARZĄDZEŃ WÓJTA GMINY WALIM	51
VI. REALIZACJA WIELOLETNIEGO PROGRAMU GOSPODAROWANIA MIESZKANIOWYM ZASOBEM GMINY WALIM	56
VII. GOSPODAROWANIE MIENIEM KOMUNALNYM GMINY WALIM	63
VIII. GOSPODARKA FINANSOWA GMINY WALIM	65
IX. WYKAZ TABEL I WYKRESÓW	68

I. WPROWADZENIE

Dokument pod nazwą Raport o stanie gminy wprowadził do prawa samorządowego ustawodawca. Reguluje go ustawa o zmianie niektórych ustaw w celu zwiększenia udziału obywateli w procesie wybierania, funkcjonowania i kontrolowania niektórych organów publicznych ze stycznia 2018 roku.

W gminie raport ma obejmować podsumowanie działalności wójta w roku poprzednim, w szczególności realizację polityk, programów i strategii, uchwał rady gminy i budżetu obywatelskiego. Ustawa o samorządzie gminnym stanowi, że wójt, co roku do dnia 31 maja przedstawia radzie gminy Raport o stanie gminy.

Ustawa stanowi, że Rada gminy może określić w drodze uchwały szczegółowe wymagania dotyczące raportu. Rada Gminy Walim Uchwałą nr XLIII/270/2018 z dnia 25 września 2018 roku w sprawie uchwalenia Statutu Gminy Walim, w pkt. 2 § 108 określiła, że: „Raport obejmuje podsumowanie działalności Wójta w roku poprzednim, w szczególności:

- 1) realizację Uchwał Rady,
- 2) realizację Strategii Rozwoju Gminy Walim,
- 3) realizację Zarządzeń Wójta,
- 4) gospodarowanie mieniem komunalnym,
- 5) realizację Wieloletniego programu gospodarowaniem mieszkaniowym zasobem gminy.”

Rada gminy rozpatruje raport, podczas sesji, na której podejmowana jest uchwała Rady gminy w sprawie udzielenia lub nieudzielenia absolutorium wójtowi. Raport rozpatrywany jest w pierwszej kolejności. Nad przedstawionym Raportem o stanie gminy przeprowadza się debatę.

W debacie nad Raportem o stanie gminy radni zabierają głos bez ograniczeń czasowych a mieszkańiec, który chciałby zabrać głos, składa do przewodniczącego rady pisemne zgłoszenie, poparte podpisami, co najmniej 20 osób.

RAPORT O STANIE GMINY WALIM – 2022

Mieszkaniec składa przedmiotowe zgłoszenie najpóźniej w dniu poprzedzającym dzień, na który zwołana została sesja, podczas której ma być przedstawiany Raport o stanie gminy.

Mieszkańcy są dopuszczani do głosu według kolejności otrzymania przez przewodniczącego rady zgłoszenia. Liczba mieszkańców mogących zabrać głos w debacie wynosi 15.

Dla przedstawienia szerszego obrazu gminy, w przedmiotowym Raporcie o stanie gminy zawarto, w rozdziale II, charakterystykę gminy z jej zasobami.

W kolejnych rozdziałach przedstawiono:

- realizację Uchwał Rady,
- realizację Strategii Rozwoju Gminy Walim,
- realizację Zarządzeń Wójta,
- realizację Wieloletniego programu gospodarowaniem mieszkaniowym zasobem gminy,
- gospodarowanie mieniem komunalnym,
- gospodarkę finansową gminy.

W przedmiotowym Raporcie o stanie gminy nie sposób, nie zauważyć zmian geopolitycznych związanych z napaścią Rosji na Ukrainę. Tak, jak w latach poprzednich pandemia COVID 19 zmieniła dotychczasowy porządek świata, tak w 2022 roku głównym zagrożeniem dla globalnego bezpieczeństwa stała się wojna rosyjsko – ukraińska.

Obecna sytuacja globalna, a co za tym idzie nasza krajowa i nasza gminna, jest nacechowana bardzo dużą niepewnością i dynamiką zdarzeń trudnych do przewidzenia związanych z sytuacją na naszej wschodniej granicy.

II. CHARAKTERYSTYKA - ZASOBY GMINY WALIM

1. Położenie geograficzne i podział gminy

Gmina Walim należy do Powiatu Wałbrzyskiego w Województwie Dolnośląskim. Położona w Górach Sowich oraz Górach Czarnych (Góry Wałbrzyskie) w zlewni wód Bystrzycy, Walimki, Jaworzynki, Młynówki oraz Sowiego Potoku, zajmuje powierzchnię 79km². W skład gminy wchodzi 10 sołectw: Dziećmorowice (z integralnymi częściami wsi Nowa Wieś), Glinno, Jugowice, Michałkowa, Niedźwiedzica, Olszyniec (z integralną częścią wsi Podlesie), Rzecznka, Stary Julianów (z integralnymi częściami wsi Nowy Julianów), Walim, Zagórze Śląskie.

Do 14 marca 2022 roku w skład gminy wchodziło 9 sołectw. W wyniku inicjatywy oddolnej mieszkańców Starego i Nowego Julianowa została rozpoczęta procedura podziału sołectwa Dziećmorowice. Statut nowego sołectwa Stary Julianów uchwalony został uchwałą Nr XXXV/330/2022 Rady Gminy Walim z dnia 22 lutego 2022 roku w sprawie podziału sołectwa Dziećmorowice na dwa odrębne sołectwa: sołectwo Dziećmorowice i sołectwo Stary Julianów oraz nadania statutu sołectwa Stary Julianów. Statut uchwalony przez Radę Gminy wszedł w życie 15 marca 2022 roku i od tej daty w skład gminy weszło 10 sołectw Stary Julianów.

Położenie geograficzne jest dużym atutem Gminy Walim. Jej korzystny górski klimat, warunki krajobrazowe i ich różnorodność oraz ciekawe ukształtowanie terenu pozwalają na prowadzenie działalności turystycznej, rekreacyjnej i sportowej przez cały rok.

2. Atrakcje turystyczne

Na atrakcyjność gminy ma wpływ, oprócz położenia geograficznego, duża liczba zabytków i obiektów turystycznych znajdujących się na jej terenie. Najważniejsze z nich to:

- **Zamek Grodno** – to obiekt z ponad 700 - letnią historią, zaczynając od czasów Piastów Śląskich, poprzez Koronę Czeską, Święte Cesarstwo Rzymskie, Królestwo Prus, skończywszy na okresie II wojny światowej i pierwszych latach powojennych. Ta trzynastowieczna budowla znajduje się na terenie Rezerwatu Przyrody Góra Choina o powierzchni ok. 19 ha. Wybudowany został na szczycie góry Choina (ok. 450 m n.p.m.), na styku Gór Wałbrzyskich i Sowich. Warownia wznosi się nad doliną rzeki Bystrzycy Świdnickiej, dawniej zwaną Śląską Doliną. Zamek Grodno jest jednym z najbardziej malowniczo położonych zamków na Śląsku.

RAPORT O STANIE GMINY WALIM – 2022

Choć część zamku została zniszczona na przestrzeni wieków, to nadal zachwyca on swoim urokiem. Na szczególną uwagę zasługują renesansowe portale oraz grafitowe dekoracje budynku bramnego. Do średniowiecznego zamku wkroczyła duża nowoczesność w postaci Centrum Bioedukacji Multimedialnej.

- **Zapora wodna na Jeziorze Bystrzyckim** – obecnie zabytek techniki. Powstała w latach 1911 – 1914 z muru kamiennego na rzece Bystrzycy, jako jeden z wielu zbiorników retencyjnych w Sudetach. Wysokość zapory wynosi 44 m, natomiast długość w koronie 230 m, szerokości u podstawy 29 m.
- **Jezioro Bystrzyckie** – jezioro zaporowe położone w dolinie przełomu Bystrzycy ma powierzchnię 0,5 km² i pojemność około 8 mln m³. Zbiornik, powstały w wyniku budowy zapory, ma około 3,2 km długości a jego szerokość nie przekracza 480 m (średnio około 300 m).
- **Kładka na Jeziorze Bystrzyckim** – niespotykana atrakcja turystyczna, która połączyła brzegi Jeziora Bystrzyckiego; najdłuższa w Polsce (prawie 126 m), wisząca kładka o konstrukcji wstęgowej i jedyna wieloprzęśłowa. O jej atrakcyjności, poza konstrukcją, stanowi wyposażenie, w tym luneta, która pozwala podziwiać piękne krajobrazy okalające malowniczo położone Jezioro Bystrzyckie oraz posadowiony na Górze Choina Zamek Grodno. Ławki, znajdujące się w najszerszych miejscach kładki, zachęcają do spoczynku, nie tylko pięknym widokiem, ale także zastosowanymi technikami multimedialnymi. W ławkach zamontowano urządzenia odtwarzające efekty dźwiękowe odgłosów endemicznych ptaków oraz szumu wody. Kładka charakteryzuje się również oświetleniem z możliwością zmiany kolorów, co stanowi o jej niesamowitej atrakcyjności, szczególnie, gdy światło odbija się w tafli wody.
- **Akwarium słodkowodne** – mieści się w budynku **Centrum Obsługi Ruchu Turystycznego**, parterowej konstrukcji z antresolą. Z poziomu parteru, jak i antresoli można podziwiać akwarium z biotopem Jeziora Bystrzyckiego. W akwarium o pojemności ok. 50 m³ pływają endemiczne gatunki ryb, takie jak: karpie, amury, leszcze, karasie, sandacze, okonie i sumy. Na antresoli znajduje się sala wykładowa dla prowadzenia edukacji ekologicznej.
- **Żelazna lipa** – odlew żeliwny pnia lipy wykonany w 1858 roku upamiętniający Fryderyka II, który zatrzymał się w karczmie na Podlesiu w dniu 22 lipca 1762 roku po wygranej bitwie nad wojskami austriackimi, usytuowana na terenie prywatnym.

RAPORT O STANIE GMINY WALIM – 2022

- **Sztolnie Walimskie** – wybudowane w okresie II wojny światowej podziemia. Od 1943 roku w rejonie Gór Sowich Niemcy prowadzili zakrojone na szeroką skalę i z ogromnym rozmachem prace budowlane pod wspólnym kryptonimem „Riese” (Olbrzym). Budowa nie została nigdy ukończona, pozostawiając po sobie szereg niedokończonych podziemnych tajemnic. Do dziś nieznany jest dokładny cel jej budowy. W skład projektu „Riese” wchodzi siedem sztolni. Są nimi: „Sztolnie Walimskie”, „Włodarz” „Osówka”, „Gontowa”, „Soboń”, „Jawornik” oraz podziemia pod Zamkiem Książ.
- **Zabytkowe kościoły i kamieniczki** – w większości wpisane do rejestru zabytków.

W poniższej tabeli zestawione zostały obiekty wpisane do Rejestru Zabytków.

LP.	MIEJSCOWOŚĆ	OBIEKT	ADRES
1.	Dzieńmorowice	kościół parafialny p.w. św. Jana Apostoła i Ewangelisty	ul. Sienkiewicza 6
2.	Glinno	kościół filialny p.w. Matki Boskiej Bolesnej	
3.	Jugowice	dzwonnica cmentarna	
4.	Jugowice	dom mieszkalno-gospodarczy	ul. Górna 18
5.	Michałkowa	kościół filialny p.w. św. Anny	
6.	Niedźwiedzica	kościół filialny p.w. św. Mikołaja (św. Rodziny)	
7.	Olszyniec	kościół filialny p.w. św. Joachima i Anny	
8.	Rzeczka	kościół filialny św. Maksymiliana Kolbe	
9.	Walim	kościół parafialny p.w. św. Barbary	ul. Wyszyńskiego 6
10.	Walim	kościół pomocniczy p.w. św. Jadwigi	ul. 3 Maja
11.	Walim	kaplica małżeństwa Seylerów (przy kościele św. Barbary)	ul. Wyszyńskiego
12.	Walim	kaplica grobowa Ch. F. Klinberga	ul. 3 Maja
13.	Walim	dom mieszkalny	ul. Konopnickiej 1
14.	Walim	dom mieszkalny	ul. Wyszyńskiego 3
15.	Walim	dom mieszkalno-gospodarczy (dawna siedziba wolnego chałupnika sołectkiego)	ul. Wyszyńskiego 8
16.	Walim	dom mieszkalny (dawny dom towarowy Kaufhaus)	ul. Wyszyńskiego 13
17.	Walim	dom mieszkalny (dawna siedziba wolnego chałupnika sołectkiego)	ul. Kilińskiego 3
18.	Zagórze Śląskie	kościół parafialny p.w. Podwyższenia Świętego Krzyża	ul. Drzymały
19.	Zagórze Śląskie	Zamek Grodno	
20.	Zagórze Śląskie	Dom Opieki nad Osobami Starszymi „Poranek” (dawny dwór, Sanatorium „Poranek”)	ul. Główna 13
21.	Zagórze Śląskie	budynek gospodarczy (dawna wozownia, przy dawnym Sanatorium „Poranek”)	ul. Główna 13
22.	Zagórze Śląskie	park (przy dawnym Sanatorium „Poranek”)	ul. Główna 13
23.	Zagórze Śląskie	dworzec kolejowy	ul. Kolejowa 1

Tabela nr 1. Obiekty wpisane do Rejestru Zabytków

Źródło: Urząd Gminy Walim

RAPORT O STANIE GMINY WALIM – 2022

W poniższej tabeli zestawione zostały obiekty wpisane do tworzonej Gminnej Ewidencji Zabytków.

LP.	MIEJSCOWOŚĆ	OBIEKT	ADRES
1.	Dzieńmorowice	zespół kościelny	ul. Sienkiewicza
2.	Dzieńmorowice	kościół paraf. p.w. św. Jana Apostoła i Ewangelisty	ul. Sienkiewicza 6
3.	Dzieńmorowice	cmentarz przykościelny	
4.	Dzieńmorowice	plebania	ul. Sienkiewicza 4
5.	Dzieńmorowice	cmentarz ewangelicki	
6.	Dzieńmorowice	kaplica grobowa Wagnerów na cmentarzu	
7.	Dzieńmorowice	dom mieszkalny	ul. Sienkiewicza 5
8.	Dzieńmorowice	dom mieszkalny	ul. Bystrzycka 9
9.	Dzieńmorowice	dom mieszkalny	ul. Bystrzycka 19
10.	Dzieńmorowice	dom mieszkalny	ul. Bystrzycka 46
11.	Dzieńmorowice	dom mieszkalny	ul. Bystrzycka 47
12.	Dzieńmorowice	dom mieszkalny	ul. Sienkiewicza 19
13.	Dzieńmorowice	dom mieszkalny	ul. Sienkiewicza 23
14.	Dzieńmorowice	dom mieszkalny	ul. Sienkiewicza 33
15.	Dzieńmorowice	dom mieszkalno-gospodarczy	ul. Sienkiewicza 42
16.	Dzieńmorowice	dom mieszkalno-gospodarczy	ul. Sienkiewicza 44
17.	Dzieńmorowice	dom mieszkalny	ul. Sienkiewicza 53
18.	Dzieńmorowice	stodoła w zespole	ul. Sienkiewicza 53
19.	Dzieńmorowice	dom mieszkalny	ul. Sienkiewicza 66
20.	Dzieńmorowice	dom mieszkalny	ul. Sienkiewicza 88
21.	Dzieńmorowice	dom mieszkalny	ul. Sienkiewicza 95
22.	Glinno	zespół kościelny	
23.	Glinno	kościół filialny p.w. Matki Boskiej Bolesnej	
24.	Glinno	cmentarz przykościelny	
25.	Glinno	mur ogrodzeniowy cmentarza przykościelnego	
26.	Glinno	cmentarz rzymsko-katolicki, dawny ewangelicki	
27.	Glinno	dom mieszkalny	24
28.	Glinno	dom mieszkalny z karczmą	25
29.	Glinno	stodoła w zespole	25
30.	Glinno	dom mieszkalno-gospodarczy	31
31.	Glinno	dom mieszkalny	57
32.	Glinno	dom mieszkalny	67
33.	Glinno	stajnia w zespole	67
34.	Glinno	stodoła w zespole	67
35.	Jugowice	dzwonnica cmentarna	
36.	Jugowice	cmentarz rzymsko-katolicki, dawny ewangelicki	
37.	Jugowice	dom mieszkalny, obecnie szkoła	ul. Górna 34
38.	Jugowice	stajnia z oborą i cz. mieszkalną	ul. Główna 9
39.	Jugowice	dom mieszkalny	ul. Główna 24
40.	Jugowice	dom mieszkalny	ul. Górna 9
41.	Jugowice	dom mieszkalny	ul. Górna
42.	Jugowice	dom mieszkalny	ul. Górna
43.	Jugowice	dom mieszkalno-gospodarczy	ul. Górna 18
44.	Jugowice	dworzec kolejowy	ul. Dworzec PKP 1
45.	Jugowice	młyn, obecnie dom mieszkalny	ul. Główna 27
46.	Jugowice	młyn wodny	ul. Główna 35

RAPORT O STANIE GMINY WALIM – 2022

47.	Jugowice	wiadukt kolejowy (linia Świdnica-Kraszowice-Jedlina-Zdrój)	km 74,118
48.	Jugowice	przepust kolejowy (linia Świdnica-Kraszowice-Jedlina-Zdrój)	km 73,462
49.	Jugowice	wiadukt drogowy (linia Świdnica-Kraszowice-Jedlina-Zdrój)	km 74,490
50.	Jugowice	most kolejowy (linia Świdnica-Kraszowice-Jedlina-Zdrój)	km 74,059
51.	Jugowice	most kolejowy (linia Świdnica-Kraszowice-Jedlina-Zdrój)	km 72,860
52.	Jugowice	most kolejowy (linia Świdnica-Kraszowice-Jedlina-Zdrój)	km 74,746
53.	Jugowice	most drogowy (Jedlina-Walim-Dzierżoniów, km 3,883)	droga woj. nr 383
54.	Michałkowa	kościół filialny p.w. św. Anny	
55.	Michałkowa	cmentarz przykościelny	ul. Wiejska
56.	Michałkowa	cmentarz ewangelicki, obecnie parafialny	
57.	Michałkowa	kaplica przydrożna	
58.	Michałkowa	dom mieszkalny	ul. Wiejska 2
59.	Michałkowa	willa	ul. Wiejska 3
60.	Michałkowa	dom mieszkalny	ul. Wiejska 7
61.	Michałkowa	dom mieszkalny	ul. Wiejska 13
62.	Michałkowa	willa	ul. Wiejska 15
63.	Michałkowa	willa	ul. Wiejska 21
64.	Michałkowa	dom mieszkalno-gospodarczy	ul. Wiejska 22
65.	Michałkowa	dom mieszkalno-gospodarczy	ul. Wiejska 48
66.	Michałkowa	most drogowy (Glinno-Modłęcín, km 2,450)	droga nr 45331
67.	Michałkowa	most drogowy (Glinno-Modłęcín, km 4,090)	droga nr 45331
68.	Michałkowa	most drogowy (Glinno-Modłęcín, km 0,920)	droga nr 45331
69.	Niedźwiedzica	zespół kościelny	
70.	Niedźwiedzica	kościół filialny p.w. św. Mikołaja (św. Rodziny)	
71.	Niedźwiedzica	cmentarz przykościelny	ul. Główna
72.	Niedźwiedzica	mur ogrodzenia kościoła	
73.	Niedźwiedzica	cmentarz ewangelicki, obecnie parafialny	ul. Główna
74.	Niedźwiedzica	szkoła, obecnie dom mieszkalny	35
75.	Niedźwiedzica	dom mieszkalny	6
76.	Niedźwiedzica	dom mieszkalno-gospodarczy	24
77.	Niedźwiedzica	dom mieszkalny	24a
78.	Niedźwiedzica	dom mieszkalny	25
79.	Niedźwiedzica	stajnia w zespole	25
80.	Niedźwiedzica	dom mieszkalny	27
81.	Niedźwiedzica	obora w zespole	27
82.	Niedźwiedzica	dom mieszkalny	28
83.	Niedźwiedzica	stajnia w zespole	28
84.	Niedźwiedzica	dom mieszkalny	33
85.	Niedźwiedzica	dom mieszkalno-gospodarczy	44
86.	Olszyniec	kościół fil. p.w. św. Joachima i Anny	
87.	Olszyniec	cmentarz przykościelny	
88.	Olszyniec	cmentarz poewangelicki (Podlesie)	
89.	Olszyniec	cmentarz wojenny 1914-1918 i ruchu kombatanckiego do 1933 r. (Podlesie)	
90.	Olszyniec	dom mieszkalny	ul. Świdnicka 8
91.	Rzeczka	kościół filialny św. Maksymiliana Kolbe	
92.	Rzeczka	cmentarz przykościelny, dawny ewangelicki	

RAPORT O STANIE GMINY WALIM – 2022

93.	Rzeczka	cmentarz poewangelicki	
94.	Rzeczka	dom mieszkalny	15
95.	Rzeczka	dom mieszkalny	17
96.	Rzeczka	dom mieszkalny	21
97.	Rzeczka	dom mieszkalny	27
98.	Rzeczka	dom mieszkalny	33
99.	Walim	kościół parafialny p. w. św. Barbary	ul. Wyszyńskiego 6
101.	Walim	kościół pomocniczy p. w. św. Jadwigi	ul. 3 Maja
102.	Walim	kaplica małżeństwa Seylerów (przy kościele św. Barbary)	ul. Wyszyńskiego
103.	Walim	kaplica grobowa Schneidera	ul. Wyszyńskiego
104.	Walim	cmentarz przykościelny	ul. Wyszyńskiego
105.	Walim	dom kupca, obecnie plebania	ul. Wyszyńskiego 6
106.	Walim	cmentarz ewangelicki, obecnie komunalny	ul. Cmentarna
107.	Walim	cmentarz poewangelicki	ul. Wiejska
108.	Walim	Cmentarz ofiar terroru	ul. Cmentarna
109.	Walim	cmentarz parafialny	ul. Żeromskiego
110.	Walim	kaplica grobowa Ch. F. Klinberga	ul. 3 Maja
111.	Walim	pałac H. Schneidera	ul. Wyszyńskiego 94
112.	Walim	dom mieszkalny (związany z pałacykiem Schneidera)	ul. Wyszyńskiego 92
113.	Walim	dwór Zedlitzów, obecnie dom mieszkalny	ul. Konopnickiej 2
114.	Walim	oficyna mieszkalna dworu	ul. Konopnickiej 2
115.	Walim	dwór (Zedlitzów, nast. Websky), dawny nr 7	ul. Piastowska 5
116.	Walim	Przychodnia Zakładowa przy ZPL Walim	ul. 1 Maja 7
117.	Walim	gospoda z częścią mieszkalną, obecnie dom mieszkalny	ul. Kościuszki 31
118.	Walim	dom mieszkalny	ul. Boczna 1
119.	Walim	dom mieszkalny	ul. Boczna 4
120.	Walim	dom mieszkalny	ul. Boczna 10
121.	Walim	dom mieszkalny	ul. Długa 4
122.	Walim	dom mieszkalny, obecnie żłobek	ul. Długa 8
123.	Walim	dom mieszkalny	ul. Konopnickiej 1
124.	Walim	dom mieszkalny	ul. Kilińskiego 1
125.	Walim	dom mieszkalny (dawna siedziba wolnego chałupnika sołeckiego)	ul. Kilińskiego 3
126.	Walim	dom mieszkalny	ul. Kilińskiego 4
127.	Walim	dom kupca Hanischa, obecnie dom mieszkalny	ul. Kościuszki 1
128.	Walim	dom mieszkalny	ul. Kościuszki 3
129.	Walim	kasyno przyzakładowe spółki Websky, obecnie przedszkole	ul. Kościuszki 4
130.	Walim	budynek administracyjny spółki Websky, obecnie poczta	ul. Kościuszki 6
131.	Walim	willa właściciela spółki, obecnie dom mieszkalny	ul. Kościuszki 11
132.	Walim	willa jednego z właścicieli spółki Websky, obecnie dom mieszkalny	ul. Kościuszki 12
133.	Walim	dom kadry technicznej spółki Websky. obecnie dom mieszkalny	ul. Kościuszki 19
134.	Walim	dom mieszkalny	ul. Kościuszki 27
135.	Walim	dom mieszkalny, dawna restauracja	ul. Kościuszki 39
136.	Walim	wiejski dom mieszkalny	ul. Kościuszki 43
137.	Walim	plebania kościoła ewangelickiego, obecnie dom mieszkalny	ul. 3 Maja 2
138.	Walim	dom mieszkalny	ul. 3 Maja 4
139.	Walim	dom mieszkalny	ul. 3 Maja 11

RAPORT O STANIE GMINY WALIM – 2022

140.	Walim	dom mieszkalny	ul. 3 Maja 14
141.	Walim	dom mieszkalny	ul. 3 Maja 19
142.	Walim	wiejski dom mieszkalny	ul. 3 Maja 22
143.	Walim	chałupa tkacza wiejskiego	ul. 3 Maja 23
144.	Walim	dom mieszkalny	ul. Piastowska 4
145.	Walim	dom mieszkalny	ul. Piastowska 9
146.	Walim	chałupa wiejska	ul. Różana 15
147.	Walim	sierociniec Seylera, obecnie dom mieszkalny	ul. Samorządowa 1
148.	Walim	dom mieszkalny	ul. Wyspiańskiego 2
149.	Walim	dom mieszkalny	ul. Wyspiańskiego 3
150.	Walim	dom mieszkalny	ul. Wyspiańskiego 9
151.	Walim	dom mieszkalny	ul. Wyszyńskiego 2
152.	Walim	dom mieszkalny	ul. Wyszyńskiego 3
153.	Walim	dom mieszkalny	ul. Wyszyńskiego 5
154.	Walim	dom mieszkalny	ul. Wyszyńskiego 7
155.	Walim	dom mieszkalno-gospodarczy (dawny siedziba wolnego chałupnika sołeckiego)	ul. Wyszyńskiego 8
156.	Walim	dom mieszkalny	ul. Wyszyńskiego 9
157.	Walim	dom kupca, obecnie dom mieszkalny	ul. Wyszyńskiego 10
158.	Walim	dawna karczma sołecka, obecnie dom mieszkalny	ul. Wyszyńskiego 12
159.	Walim	dom mieszkalny, (dawny dom towarowy Kaufhaus)	ul. Wyszyńskiego 13
160.	Walim	wiejski dom mieszkalny chałupnika	ul. Wyszyńskiego 22
161.	Walim	dom tkacza	ul. Wyszyńskiego 24
162.	Walim	dom wolnego chałupnika	ul. Wyszyńskiego 26
163.	Walim	dom mieszkalny	ul. Wyszyńskiego 28
164.	Walim	budynek mieszkalny kadry technicznej	ul. Wyszyńskiego 32
165.	Walim	dom mieszkalny	ul. Wyszyńskiego 34-36
166.	Walim	dom mieszkalny	ul. Wyszyńskiego 38
167.	Walim	stodoła w zespole	ul. Wyszyńskiego 38
168.	Walim	zespół zabudowań wiejskich dóbr Rosnera	ul. Wyszyńskiego 40
169.	Walim	dom mieszkalny	ul. Wyszyńskiego 40
170.	Walim	dom mieszkalno-gospodarczy	ul. Wyszyńskiego 40
171.	Walim	dom mieszkalno-gospodarczy	ul. Wyszyńskiego 40
172.	Walim	rezydencja budowniczego Schlosera	ul. Wyszyńskiego 41
173.	Walim	dom wolnego chałupnika	ul. Wyszyńskiego 42
174.	Walim	dom mieszkalny	ul. Wyszyńskiego 45
175.	Walim	dom mieszkalny	ul. Wyszyńskiego 47
176.	Walim	dom wolnego chałupnika	ul. Wyszyńskiego 51
177.	Walim	dom mieszkalny	ul. Wyszyńskiego 58
178.	Walim	dom mieszkalny	ul. Wyszyńskiego 59
179.	Walim	dom mieszkalny z młynem	ul. Wyszyńskiego 60-62
180.	Walim	rezydencja kupca walimskiego	ul. Wyszyńskiego 65
181.	Walim	gajówka, obecnie dom mieszkalno-gospodarczy	ul. Wyszyńskiego 69
182.	Walim	manufaktura bielarska i farbiarska, obecnie dom mieszkalny	ul. Wyszyńskiego 86
183.	Walim	dom mieszkalny	ul. Wyszyńskiego 93
184.	Walim	zabudowa dworca kolejki elektrycznej	ul. Konopnickiej 6
185.	Walim	budynek dawnej tkalni (szpularni)	ul. 1 Maja 8
186.	Walim	dawny budynek administracyjny	ul. 1 Maja 8
187.	Walim	łącznie	ul. 1 Maja 8
188.	Zagórze Śląskie	zespół kościelny	ul. Drzymały
189.	Zagórze Śląskie	kościół parafialny p.w. Podwyższenia Świętego Krzyża	ul. Drzymały
190.	Zagórze Śląskie	cmentarz przykościelny	ul. Drzymały

RAPORT O STANIE GMINY WALIM – 2022

191.	Zagórze Śląskie	cmentarz ewangelicki, obecnie parafialny	
192.	Zagórze Śląskie	zespół Zamku Grodno	
193.	Zagórze Śląskie	Zamek Grodno	
194.	Zagórze Śląskie	kaplica Zamku Grodno	
195.	Zagórze Śląskie	pawilon I z basztą Zamku Grodno	
196.	Zagórze Śląskie	pawilon II Zamku Grodno	
197.	Zagórze Śląskie	obwód murów z bastejami Zamku Grodno	
198.	Zagórze Śląskie	budynek bramy dolnej w zespole Zamku Grodno	
199.	Zagórze Śląskie	zespół dworski	ul. Główna 13
200.	Zagórze Śląskie	Dom Opieki nad Osobami Starszymi „Poranek” (dawny dwór, Sanatorium „Poranek”)	ul. Główna 13
201.	Zagórze Śląskie	budynek gospodarczy (dawna wozownia przy dawny dwór, Sanatorium „Poranek”)	ul. Główna 13
202.	Zagórze Śląskie	park (przy dawnym dworze, Sanatorium „Poranek”)	ul. Główna 13
203.	Zagórze Śląskie	mur ogrodzenia dawnego parku	ul. Główna 13
204.	Zagórze Śląskie	zespół dworski	ul. Główna 14-16
205.	Zagórze Śląskie	dwór	ul. Główna 16
206.	Zagórze Śląskie	dawny Lamus w zespole podworskim	ul. Główna 14a
207.	Zagórze Śląskie	stodoła w zespole podworskim	ul. Główna 14
208.	Zagórze Śląskie	stajnia w zespole podworskim	ul. Główna 14
209.	Zagórze Śląskie	pensjonat „Fregata”	ul. Wodna 6
210.	Zagórze Śląskie	dom mieszkalno-gospodarczy	ul. Drzymały 17
211.	Zagórze Śląskie	stodoła w zespole	ul. Drzymały 31
212.	Zagórze Śląskie	dom mieszkalny	ul. Drzymały 41
213.	Zagórze Śląskie	willa	ul. Główna 18
214.	Zagórze Śląskie	dom mieszkalny	ul. Główna 19
215.	Zagórze Śląskie	willa	ul. Główna 26
216.	Zagórze Śląskie	dom mieszkalny	ul. Główna 27
217.	Zagórze Śląskie	dom mieszkalny	ul. Główna 38
218.	Zagórze Śląskie	willa	ul. Główna 40
219.	Zagórze Śląskie	dom mieszkalny	ul. Główna 42
220.	Zagórze Śląskie	stajnia w zespole	ul. Główna 42
221.	Zagórze Śląskie	dworzec kolejowy	ul. Kolejowa 1
222.	Zagórze Śląskie	wieża ciśnień	ul. Kolejowa
223.	Zagórze Śląskie	zapora wodna na Jeziorze Bystrzyckim	
224.	Zagórze Śląskie	teren kopalni srebra	ul. Wodna
225.	Zagórze Śląskie	przepust (linia Świdnica-Kraszowice-Jedlina-Zdrój)	km 71,503
226.	Zagórze Śląskie	przepust (linia Świdnica-Kraszowice-Jedlina-Zdrój)	km 70,767
227.	Zagórze Śląskie	przepust (linia Świdnica-Kraszowice-Jedlina-Zdrój)	km 69,526; 69,795
228.	Zagórze Śląskie	wiadukt kolejowy (linia Świdnica-Kraszowice-Jedlina-Zdrój)	km 72,378
229.	Zagórze Śląskie	wiadukt kolejowy (linia Świdnica-Kraszowice-Jedlina-Zdrój)	km 71,677
230.	Zagórze Śląskie	most drogowy (Lubachów-Zagórze Śląskie, km 13,690)	droga nr 45302
231.	Zagórze Śląskie	most drogowy (Zagórze Śląskie-Lubachów)	droga nr 45331

Tabela nr 2. Obiekty wpisane do tworzonej Gminnej Ewidencji Zabytków

Źródło: Urząd Gminy Walim

RAPORT O STANIE GMINY WALIM – 2022

- **Krzyże pokutne** – to monolityczne, proste i surowe kamienne formy w kształcie krzyża wznoszone przez zabójców w miejscu popełnionego morderstwa. Zwyczaj ten przywędrował do Polski z zachodu. Na terenie Polski znajduje się ok. 600 krzyży, w większości średniowiecznych. Na terenie gminy usytuowanych jest sześć krzyży, w tym dwa z XIV-XVw. umiejscowione są w Glinnie koło kościoła, trzy z XIV-XVIw. w Zagórzcu Śląskim, dwa z nich na terenie Zamku Grodno a jeden przy ulicy Drzymały, jeden z XV-XVIw. znajduje się przy cmentarzu w Niedźwiedzicy.
- **Stare cmentarze** – z okresu II wojny światowej, jak i z wielu lat wcześniejszych, usytuowane są na terenie całej gminy. Na szczególną uwagę zasługuje Cmentarz z Kwaterą Ofiar Terroru Hitlerowskiego w Walimiu. Na tym cmentarzu w dwunastu wydzielonych kwaterach, spoczywają ofiary II wojny światowej. W latach 1943-1945 sprowadzeni przez Niemców w Góry Sowie robotnicy przymusowi i jeńcy wojenni realizowali tajne przedsięwzięcie budowlane pod kryptonimem „Riese”. Nadludzka, katorżnicza praca, ciężkie warunki bytowe i sanitarne, niedożywienie i głód prowadziły do skrajnego wycieńczenia, chorób i śmierci. Zmarli chowani byli m. in. na cmentarzu w Walimiu. Dokładna liczba pochowanych na tym cmentarzu nie jest znana. W roku 2016, z inicjatywy Polskiego Czerwonego Krzyża, popartej przez Radę Ochrony Pamięci Walk i Męczeństwa oraz Wojewodę Dolnośląskiego, dla Kwatery Ofiar Terroru Hitlerowskiego, założona została imienna ewidencja cywilnych ofiar wojny w Walimiu. Ewidencja zawiera ujawnione 223 nazwiska pomordowanych i pochowanych robotników przymusowych: Polaków, Ukraińców, Rosjan i innych nacji. W tej sytuacji gmina uznała za zasadne ustawienie na Kwaterze trzech granitowych tablic z ujawnionymi nazwiskami osób tutaj pochowanych.

Na terenie Gminy znajduje się sieć szlaków turystycznych umożliwiających turystom wędrowanie po Górach Sowich i Górach Czarnych oraz wejście na najwyższy szczyt Gór Sowich – Wielką Sowę, położoną 1 015 m n.p.m. Najważniejsze z nich to:

- **Główny Szlak Sudecki im. Mieczysława Orłowicza, prowadzący głównymi grzbietami Sudetów od Świeradowa Zdroju do Prudnika. Długość szlaku zaznaczonego kolorem czerwonym wynosi ok. 390 km. W Gminie Walim szlak rozpoczyna się w Rzecze przechodzi przez Przełęcz Sokolą na Wielką Sowę.**

RAPORT O STANIE GMINY WALIM – 2022

- **Długodystansowy Międzynarodowy Szlak E-3 Atlantyk – Morze Czarne**, znakowany kolorem niebieskim. Jest to szlak o znaczeniu międzynarodowym, wchodzący w skład 11 europejskich szlaków wędrówkowych. Szlak ten łączy brzegi Atlantyku z Morzem Czarnym. Trasa o długość ok. 7 500 km, przebiega przez 12 krajów (Turcja, Bułgaria, Rumunia, Węgry, Słowacja, Polska, Czechy, Niemcy, Luksemburg, Belgia, Francja, Hiszpania). Polski odcinek na terenie Sudetów ma długość ok. 220 km. Jest wariantem Głównego Szlaku Sudeckiego. Przez Gminę Walim przebiega od Dziećmorowic poprzez Lisią Skałę, Zagórze Śląskie z Zamkiem Grodno, Michałkową, Glinno na Przełęcz Walimską, i dalej na Wielką Sowę.
- **Szlak Zamków Piastowskich**, znakowany kolorem zielonym, to niezwykle interesujący szlak turystyczny wiodący przez historyczne warownie Dolnego Śląska, które powstały za panowania książąt świdnicko-jaworskich. Długość Szlaku Zamków Piastowskich wynosi 146 km, rozpoczyna się na Zamku Grodno w Zagórzcu Śląskim, a kończy na Zamku Grodziec. W sumie obejmuje 15 obiektów warownych.
- **Szlak Martyrologii**, znakowany kolorem czarnym o długości ok. 18 km, wytyczony dla upamiętnienia więźniów filii obozu Gross-Rosen, którzy zginęli podczas przymusowej pracy przy budowie kompleksów niemieckiego projektu „Riese”. Pozwala poznać rozmiary projektu a równocześnie daje pojęcie o ogromie pracy i wysiłku, włożonym przez jego budowniczych. Szlak biegnie od stacji kolejowej w Głuszycy Górnej, gdzie docierały transporty więźniów z całej Europy a kończy się na stacji w Jugowicach, dokąd również dojeżdżały transporty więźniów do pracy w obozach. W Gminie Walim przechodzi przez Rzeczkę z obiektem „Sztolni Walimskich”. Następnie przez strome zbocze Wawel szlak wiedzie do kompleksu „Włodarz”, największego systemu sztolni w Górach Sowich, biegnąc obok niedostępnych wejść do sztolni w Jugowicach (kompleks „Jawornik”) do stacji PKP w Jugowicach.
- **Szlak Żółty**, znakowany kolorem żółtym, rozpoczyna się na przystanku autobusowym w Walimiu, wiedzie z Walimia Cesarską Drogą przez Jelenią Polanę, Małą Sowę do najwyższego szczytu Gór Sowich - Wielkiej Sowy (1 015 m n.p.m.) i dalej do Pieszyc.

Institucje zajmujące się wytyczaniem i odnawianiem szlaków turystycznych, to PTTK Oddział Ziemi Wałbrzyskiej oraz PTTK Oddział Ziemi Strzelińskiej.

3. Środowisko naturalne

Obszar Gminy Walim, mimo stosunkowo niedużej powierzchni, cechuje się bardzo urozmaiconą rzeźbą terenu i dużym zróżnicowaniem wysokości. Najwyższy punkt na terenie gminy, poniżej wierzchołka Wielkiej Sowy, znajduje się na wysokości około 975m n.p.m., zbliżoną wysokość osiąga także kulminacja Małej Sowy (972m). Najniżej znajduje się dno doliny Bystrzycy poniżej zapory wodnej Jeziora Bystrzyckiego, położone na wysokości około 310m n.p.m. Wysokości względne we wschodniej, najwyższej części gminy, dochodzą do 400m, w części zachodniej są dużo niższe, do 200m.

Pod względem budowy geologicznej obszar Gminy Walim położony jest w obrębie dużej i bardzo ważnej jednostki strukturalnej Sudetów – bloku sowiogóskiego, zwanego także krą sowiogóską. W masywie sowiogórskim dominują gnejsy, obecne w różnych odmianach i współwystępujące z migmatytami.

3. 1. Wody powierzchniowe

Obszar gminy należy w całości do zlewni Bystrzycy, która jest lewostronnym dopływem Odry, uchodzącym do niej we Wrocławiu. Bystrzyca w granicach gminy ma charakter rzeki tranzytowej a jej źródła znajdują się na terenie sąsiedniej Gminy Głuszyca w Górach Suchych. Długość odcinka Bystrzycy na terenie gminy przebiega pomiędzy Olszyńcem a Lubachowem i wynosi tylko 9 km (długość całkowita 95 km). Bystrzyca jest na całej długości uregulowana i ujęta w opaski kamienno-betonowe, natomiast jej odcinek poniżej Zagórza Śląskiego został zamieniony w sztuczne Jezioro Bystrzyckie.

Zdecydowanie bardziej rozbudowana jest sieć hydrograficzna prawej (wschodniej) strony zlewni Bystrzycy, obejmującej Góry Sowie. Głównymi dopływami są Jaworzynka (długość 5 km, ujście w Jugowicach), Walimka (długość 11 km, ujście w Jugowicach) i Młynówka (długość 9,5 km, ujście do Jeziora Bystrzyckiego). Z nich najbardziej zasobna w wodę jest Walimka, przyjmująca, jako swoje dopływy między innymi strumienie odwadniające masyw Wielkiej Sowy. Podobnie jak Bystrzyca, niemal cały środkowy i dolny bieg tego potoku jest uregulowany. Lewostronne dopływy Bystrzycy w granicach gminy, odwadniające Góry Czarne, pozostają bezimienne, a ich długość nie przekracza 4 km.

Wyjątkiem jest płynąca przez Dziećmorowice Złotnica, która uchodzi do Bystrzycy na terenie Gminy Świdnica w Lubachowie.

W granicach gminy nie ma naturalnych zbiorników wodnych, natomiast znajduje się tu duży sztuczny zbiornik – Jezioro Bystrzyckie na Bystrzycy, powstały w latach 1911 – 14 wskutek przegradzenia rzeki zaporą zbudowaną u stóp wzniesienia Kurzętnik. Jezioro ma około 3,2 km długości, 0,3 km szerokości, 30 m głębokości maksymalnej i zajmuje powierzchnię ok. 50 ha.

Stan sanitarny wód jeziora nie jest zadowalający. Pozostałe zbiorniki sztuczne to niewielkie stawy hodowlane i zalane wodą wyrobisko dawnej kopalni gliny w Zagórzcu Śląskim.

Na terenie gminy występują źródła wody mineralizowanej (obecnie nieeksploatowane).

3. 2. Walory krajobrazowe

Na terenie Gminy Walim, w otoczeniu Zamku Grodno, w Zagórzcu Śląskim, znajduje się rezerwat „Góra Choina” o powierzchni 19,31 ha, powołany w 1957 roku dla ochrony walorów krajobrazowych i porastających zamkowe wzgórze zbiorowisk leśnych.

W 1991 roku został utworzony Park Krajobrazowy Gór Sowich, który swoim zasięgiem obejmuje centralną i jednocześnie najwyższą część Sudetów Środkowych z masywem Wielkiej Sowy. Pod względem geologicznym jest to pasmo górskie zbudowane z najstarszych w Sudetach gnejsów prekambryjskich stanowiących najatrakcyjniejszą część całego pasma. Ten pełen swoistego piękna typ krajobrazu górskiego, należy szczególnie zaakcentować, ponieważ nie występuje w takiej skali nigdzie w kraju.

Teren Gminy Walim w znacznej części leży w granicach obszaru Natura 2000 „Ostoja Nietoperzy Gór Sowich” (kod obszaru PLH020071) - programu sieci obszarów objętych ochroną przyrody na terytorium Unii Europejskiej. Celem programu jest zachowanie określonych typów siedlisk przyrodniczych oraz gatunków, które uważane są za cenne i zagrożone w skali całej Europy.

3. 3. Pomniki przyrody ożywionej i nieożywionej

Na terenie Gminy Walim znajdują się następujące pomniki przyrody ożywionej:

1. Lipa drobnolistna – Walim ul. Kilińskiego 3 (obwód pnia 540 cm, wysokość 22 m, rozpiętość korony 20 m, wysokość korony 18 m, szacunkowy wiek 230 lat).
2. Lipa szerokolistna – Zagórze Śląskie, dziedziniec Zamku Grodno (obwód pnia 660 cm, wysokość 18 m, rozpiętość korony 16 m, wysokość korony 15 m, szacunkowy wiek 260 lat).

RAPORT O STANIE GMINY WALIM – 2022

Na terenie Gminy Walim znajdują się następujące pomniki przyrody nieożywionej:

1. Babi Kamień – naturalna forma skalna – obiekt znajduje się w lesie, w obrębie geodezyjnym Walim, poza oznakowanymi szlakami turystycznymi.
2. Sępik – naturalna forma skalna – obiekt znajduje się w lesie, w obrębie geodezyjnym Walim, poza oznakowanymi szlakami turystycznymi. Prowadzi do niego nieoznakowana ścieżka z dna doliny.

3. 4. Funkcjonujące programy i akty prawne ochrony środowiska

Gmina Walim jest w posiadaniu następujących dokumentów związanych z ochroną środowiska:

1. Regulamin utrzymania czystości i porządku na terenie Gminy Walim, Uchwała Rady Gminy Walim nr XXIV/217/2021 z 26 stycznia 2021 r.
2. Inwentaryzacja wyrobów azbestowych (dokument niezbędny do stworzenia gminnego programu likwidacji azbestu), Uchwała Rady Gminy Walim nr XXV/149/2017 z 31 stycznia 2017 r.
3. Inwentaryzacja przyrodnicza (wyszczególnione są w niej obszary cenne przyrodniczo oraz występujące na naszym terenie rośliny, grzyby i zwierzęta), Wrocław 2005 r.
4. Inwentaryzacja drzew o wymiarach pomnikowych, Wrocław 2005 r.

3. 5. Natura 2000

Obszar Natura 2000 rozciąga się na wysokościach od 291 do 1020 m n.p.m. i obejmuje większość pasma Gór Sowich, które zbudowane są z gnejsów prekambryjskich, stanowiących najstarszą jednostkę strukturalną Sudetów. Tworzą się na nich gleby ubogie w składniki odżywcze, silnie szkieletowe i kwaśne, szczególnie w partiach szczytowych. Zachowały się tu fragmenty naturalnego zbiorowiska świerczyny górnoreglowej. Obszar obejmuje m. in. dolinę przełomową częściowo uregulowanej Bystrzycy ze zbiornikiem zaporowym - jeziorem Bystrzyckim. Zbocza tej doliny porastają lasy liściaste – klonowo-lipowe (około 40 ha), kwaśne buczyny i niewielkie fragmenty grądów, a jej dno zajmują łąki kośne o bogatym składzie gatunkowym (około 300 ha). Są to najlepiej zachowane w regionie łąki tego typu. Obszar obejmuje 16 miejsc zimowania i żerowiska kolonii rozrodczych nietoperzy, po części na terenie Gminy Walim a po części w obszarach sąsiadujących z gminą: Sokolec, Sztolnia w Bystrzycy Górnej, Jugowice, Włodarz, Srebrna Sztolnia koło Walimia, Rzeczek, Soboń, Osówka, Rościszów - budynek komunalny, Sztolnia za Domem Ani, Sztolnia w Podlesiu,

RAPORT O STANIE GMINY WALIM – 2022

Augustyna w Kamionkach, Sztolnia za Chałupą w Kamionkach. Na terenie obszaru stwierdzono 3 gatunki nietoperzy z załącznikiem Dyrektywy Siedliskowej. W Rościszowie występuje jedno z największych letnich zgrupowań nocka dużego w Polsce.

Z gatunków zwierząt, oprócz nietoperzy, na terenie ostoi zlokalizowano cenne stanowiska motyli – modraszka telejusa oraz modraszka nausitousa, które ujęto na liście obiektów ochrony obszaru Natura 2000 Ostoja Nietoperzy Gór Sowich. Spośród motyli w obszarze występuje także czerwończyk nieparek, którego występowanie w Ostoi Nietoperzy Gór Sowich na obecnym etapie rozpoznania uznane zostało za nieznaczące.

Obszar obejmuje łącznie 13 typów siedlisk przyrodniczych stanowiących przedmioty ochrony: nizinne i podgórskie rzeki ze zbiorowiskami włosieniczników, ziołorośla górskie i ziołorośla nadrzeczne, niżowe i górskie świeże łąki użytkowane ekstensywnie, górskie łąki konietlicowe użytkowane ekstensywnie, torfowiska przejściowe i trzęsawiska, ściany skalne i urwiska krzemianowe, kwaśne i żyzne buczyny, grąd środkowoeuropejski, jaworzyny i lasy klonowo-lipowe na stokach i zboczach, łągi wierzbowe, topolowe, olszowe i jesionowe, olsy źródłiskowe, górskie bory świerkowe, kwaśne dąbrowy.

Do najcenniejszych należą m. in. kompleks łąk Glinno-Zagórze, wyspowe stanowisko boru górnoreglowego na Wielkiej Sowie oraz kompleks torfowisk górskich pod Wielką Sową. Bardzo istotna jest obecność zajmujących w obszarze największą powierzchnię kwaśnych buczyn, które mogą stanowić obszar żerowiskowy dla kolonii rozrodczej nocka dużego w Rościszowie. Na liście przedmiotów ochrony występuje także zanokcica serpentynowa, mająca w obszarze Natura 2000 Ostoja Nietoperzy Gór Sowich jedno z 11 stanowisk w Polsce.

4. Zasoby infrastruktury technicznej

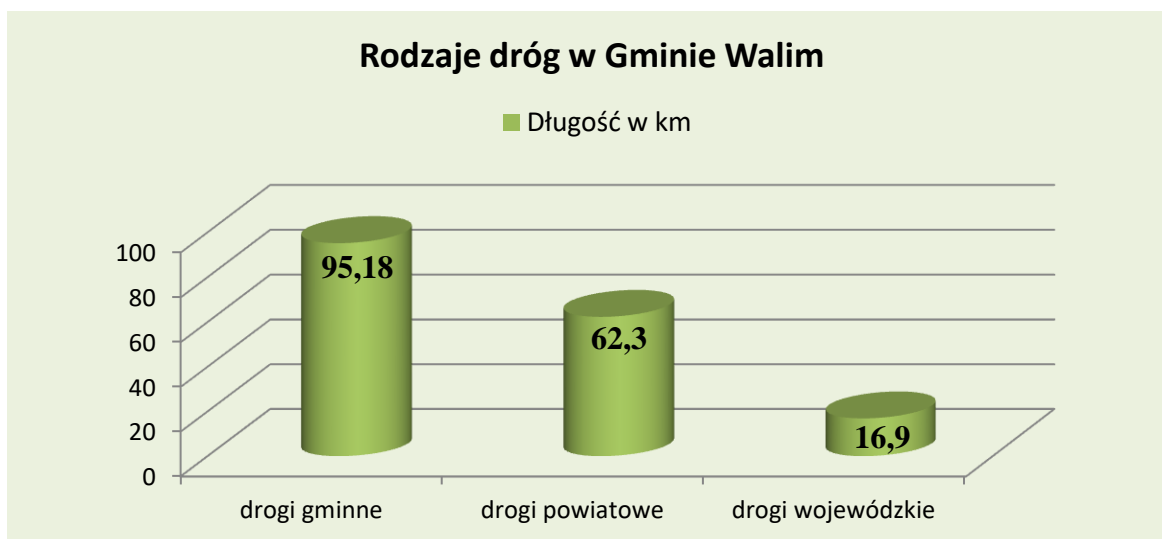
4. 1. Infrastruktura drogowa

Gmina Walim posiada dobrze rozwinięty węzeł komunikacyjny, na który składają się drogi, jak i linia kolejowa nr 285 przebiegająca przez wsie Zagórze Śląskie, Jugowice, Olszyniec. Obecnie remontowana lina ma być oddana do użytku pod koniec 2023 roku, jako alternatywa dla połączeń autobusowych.

Na sieć dróg składają się różne kategorie: drogi wojewódzkie, drogi powiatowe, drogi gminne oraz drogi nie ujęte w żadnej z kategorii tj. drogi wewnętrzne, w tym dojazdowe do gruntów rolnych i leśnych.

Rodzaje dróg przedstawia poniższy wykres.

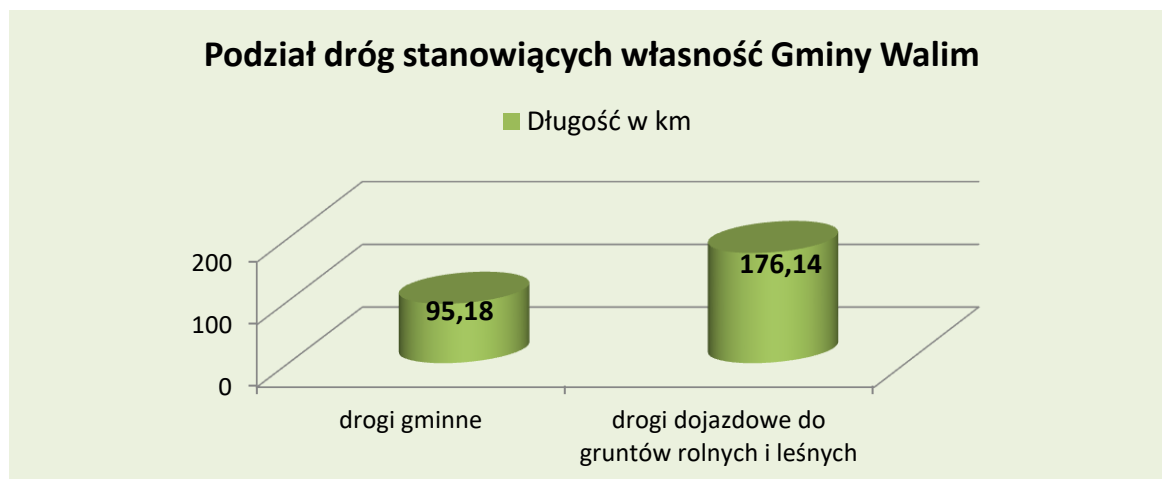
RAPORT O STANIE GMINY WALIM – 2022



Wykres nr 1. Rodzaje dróg w Gminie Walim

Źródło: Sprawozdanie ze struktury dróg na terenie Gminy Walim w roku 2022 – Urząd Gminy Walim

Natomiast podział dróg gminnych przedstawia poniższy wykres.



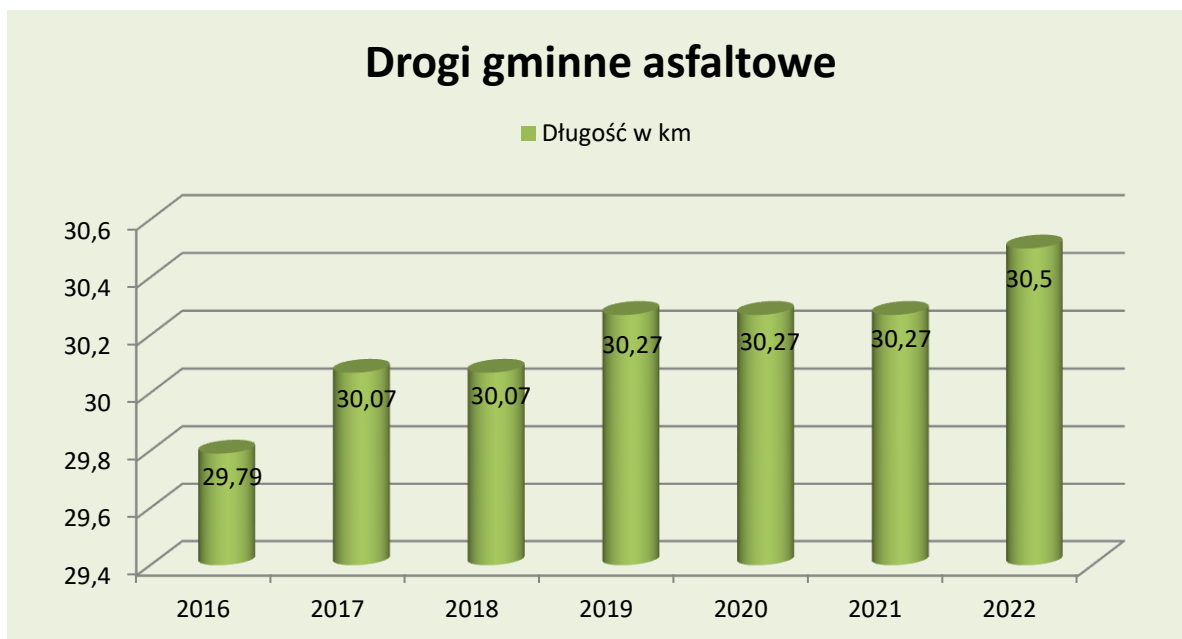
Wykres nr 2. Podział dróg stanowiących własność Gminy Walim

Źródło: Sprawozdanie ze struktury dróg na terenie Gminy Walim w roku 2022 – Urząd Gminy Walim

Jednym z problemów Gminy Walim jest niedostateczny stan techniczny dróg (zniszczone nawierzchnie, brak chodników, poboczy, brak systemów odwodnienia itp.). Związane jest to m. in. z podziałem własności, brakiem funduszy a także brakiem działań zarządców skierowanych na inwestycje drogowe. Najgorzej, pod względem stanu technicznego, wyglądają drogi wojewódzkie będące pod zarządem Województwa Dolnośląskiego.

Inaczej przedstawia się sytuacja na drogach gminnych i powiatowych. W ostatnich latach działania władz gminy oraz Powiatu Wałbrzyskiego spowodowały poprawę stanu technicznego dróg gminnych, dróg wewnętrznych oraz dróg powiatowych. Liczne inwestycje drogowe doprowadziły do wzrostu odsetek dróg wyremontowanych.

Poniższy wykres przedstawia przyrost kilometrażu dróg asfaltowych w latach 2016-2022.



Wykres nr 3. Drogi w masie mineralno-bitumicznej

Źródło: Sprawozdanie ze struktury dróg na terenie Gminy Walim w roku 2022 – Urząd Gminy Walim

4. 2. Sieć wodno – kanalizacyjna

Gospodarka wodno-kanalizacyjna na terenie gminy jest realizowana porozumieniem międzygminnym przez Wałbrzyski Związek Wodociągów i Kanalizacji, którego gmina jest członkiem. Związek wykonuje zadania związane z zaopatrzeniem społeczności lokalnej w wodę i odprowadzanie ścieków komunalnych.

Gmina posiada niewystarczająco rozbudowaną sieć wodno-kanalizacyjną a miejscowości: Glinno, Michałkowa, Niedźwiedzica nie posiadają sieci w ogóle.

Atutem Gminy Walim jest to, że na jej terenie zlokalizowane są ujęcia wody pitnej w Walimiu i Rzecze oraz trzy oczyszczalnie ścieków w Jugowicach, Dziećmorowicach i modułowa w Zagórzcu Śląskim.

Aktualnie długość sieci kanalizacji sanitarnej wynosi 25,4 km, natomiast sieci wodociągowej wynosi 26,0 km.

4. 3. Sieć gazowa

Sieć gazowa jest niezadowolająca. Miejscowości gminy, które posiadają niepełną sieć gazową, to: Dziećmorowice, Jugowice, Walim, Olszyniec, Zagórze Śląskie. Natomiast te, które jej nie posiadają, to: Glinno, Michałkowa, Niedźwiedzica, Rzecza.

Wpływ na budowę sieci gazowej ma Dolnośląska Spółka Gazownictwa Sp. z o. o. Oddział Zakład Gazowniczy Wałbrzych.

4. 4. Sieć telekomunikacyjna - dostęp do Internetu

Na terenie Gminy Walim dostęp do zaawansowanych usług sieciowych jest coraz dogodniejszy z uwagi na trwającą budowę sieci światłowodowej, realizowaną przez firmę Tauron. Dostęp do sieci światłowodowej w 2022 roku możliwy był na większości obszaru Gminy Walim, w pozostałych miejscach trwa budowa sieci. Zakończenie budowy sieci światłowodowej planowane jest na koniec czerwca 2023 roku. Budowa jest realizacją projektu „Wyeliminowanie terytorialnych różnic w możliwości dostępu do szerokopasmowego Internetu o wysokich przepustowościach w ramach Programu Operacyjnego Polska Cyfrowa” (POPC).

Po zakończeniu budowy możliwy będzie dostęp do wszystkich usług sieciowych na najwyższym poziomie, na terenie całej gminy.

Główni operatorzy telekomunikacyjni świadczący usługi na terenie gminy, tj. Telefonia Dialog, Netia, Polkomtel, T-Mobile Polska, P4 oraz Orange nie planują w najbliższym czasie inwestycji polegających na rozbudowie sieci światłowodowej, jednak będą wykorzystywać oni wybudowaną przez Tauron sieć do udostępniania swoich usług na terenie Gminy Walim. Operatorzy świadczący usługi mobilne ze względu na ukształtowanie terenu nie są w stanie dostarczyć wysokiej jakości sygnału LTE na obszar całej Gminy Walim.

4. 5. Substancja mieszkaniowa

W skład mieszkaniowego zasobu gminy wchodzi 106 budynków Wspólnot Mieszkaniowych oraz 23 budynki ze 100% udziałem Gminy Walim.

Zarządzanie budynkami stanowiącymi w 100% własność Gminy Walim i znajdującymi się w nich lokalami wykonywane jest przez zarządcę – Administrację Budynków Komunalnych Spółkę z o.o. w Walimiu. Budynki, w których wyodrębniono własność, co najmniej jednego lokalu, zarządzane są przez zarządców w oparciu o ustawę dnia 24 czerwca 1994 roku o własności lokali (Dz. U. z 2021 r., poz. 1048), przy czym zarządzanie lokalami będącymi własnością gminy w tych budynkach wykonywane jest przez ABK Sp. z o.o. w Walimiu.

Zasób mieszkaniowy gminy zlokalizowany jest w starym budownictwie. Budynki, w których usytuowane są lokale mieszkalne gminy, wykazują zróżnicowane zużycie techniczne. Bardzo duże zużycie techniczne mają budynki wybudowane przed 1939 rokiem i są objęte ochroną konserwatorską – ich utrzymanie w należytym stanie wymaga dodatkowych środków finansowych. Znaczne zużycie funkcjonalne oraz techniczne budynków ma duży wpływ na koszty remontów i eksploatacji.

RAPORT O STANIE GMINY WALIM – 2022

Potrzeby remontowe wynikają z konieczności utrzymania stanu technicznego na poziomie zapewniającym bezpieczeństwo dla życia i zdrowia ludzi, bezpieczeństwo mienia oraz środowiska. Potrzeby w zakresie remontów budynków i lokali ustalane są corocznie przez ABK Sp. z o.o. w Walimiu. Podstawą planów remontowych są wyniki: corocznych i 5-letnich przeglądów technicznych, ekspertyz i nakazów instytucji zewnętrznych oraz kontroli dokonywanych przez zarządcę.

Zasób mieszkaniowy gminy wymaga przeprowadzenia wielu remontów kapitalnych i dużych modernizacji. Z uwagi na znaczny zakres koniecznych do wykonania prac oraz ograniczone możliwości finansowe, realizacja przedsięwzięć remontowych odbywać się będzie w wieloletnim okresie czasowym.

4. 6. Tereny inwestycyjne

W Miejscowych Planach Zagospodarowania Przestrzennego Gminy Walim przewidziane zostały obszary pod zabudowę mieszkaniową jednorodzinną. Dzięki temu działaniu zauważalna jest tendencja wzrostu budownictwa jednorodzinnego.

Gmina Walim nieustannie potrzebuje inwestycji, które poprawią warunki życia mieszkańców i rozwoju turystyki.

Ważnym elementem planów miejscowych w Gminie Walim są tereny inwestycyjne. Produkcyjne skupione są głównie w Dziećmorowicach (Stary i Nowy Julianów) i graniczą z Wałbrzyską Specjalną Strefą Ekonomiczną. Tereny usługowe rozproszone są na terenie całej gminy. Wszystkie te obszary zwiększają atrakcyjność oferty zarówno dla dużych firm, jak i osób fizycznych, chcących zainwestować w Gminie Walim, a co za tym idzie, stwarza to szansę na poprawę warunków życia mieszkańców gminy.

5. Sytuacja społeczno – gospodarcza

5. 1. Ludność

Według stanu na 31.12.2022r. Gminę Walim zamieszkuje 5 267 mieszkańców, w tym 2 696 kobiet i 2 571 mężczyzn. Gmina Walim zajmuje powierzchnię 79 km².

Gęstość zaludnienia wynosi 67 osób/km².

Niestety, jak w większości gmin powiatu wałbrzyskiego, liczba ludności w Gminie Walim maleje. W przeciągu dziesięciu lat liczba mieszkańców zmniejszyła się o 9,86 %.

Natomiast w porównaniu do roku poprzedniego w gminie ubyło 20 mieszkańców.

RAPORT O STANIE GMINY WALIM – 2022

Ludność gminy ze względu na przedział wiekowy została przedstawiona w poniższej tabeli.

LUDNOŚĆ RAZEM	5 267
KOBIETY razem	2 696
Kobiety w wieku:	
0 ÷ 17	406
18 ÷ 60	1 481
60 <	809
MĘŻCZYŹNI razem	2 571
Mężczyźni w wieku:	
0 ÷ 17	449
18 ÷ 65	1 680
65 <	442

*Tabela nr 3. Ludność Gminy Walim w podziale wiekowym
Źródło: Urząd Gminy Walim*

5. 2. Ludność ukraińska

Zwiększona skala imigracji ukraińskiej do Polski zauważalna była od roku 2014 – po aneksji przez Rosję Krymu i wybuchu wojny w Donbasie. Natomiast od 24 lutego 2022 roku po rosyjskiej inwazji na Ukrainę, Polska stała się jednym z państw przyjmujących uchodźców. Od wybuchu wojny w Ukrainie do połowy maja, do Polski trafiło ponad 3,3 miliona osób – głównie kobiet i dzieci, w tym kilkaset osób do Gminy Walim.

Obecność uchodźców w Polsce ma wpływ na wiele dziedzin życia. Głównie na sytuację rynku mieszkań czy rynek pracy. Dla uchodźców przygotowywana jest większa liczba miejsc w oświacie, co dzieje się głównie dzięki samorządom terytorialnym.

Gmina Walim i jej mieszkańcy od pierwszych dni inwazji Rosji na Ukrainę, włączyli się w niesienie pomocy uchodźcom. Uchodźcy przyjeżdżają i wracają zmieniając statystyki. Wracają do domów, aby chronić dobytek, zabrać pozostawione dokumenty czy z tęsknoty za ojczyzną. Według różnych danych szacuje się, że w Polsce na dłużej zamierza pozostać około 20 ÷ 30 % spośród ukraińskich uchodźców wojennych.

RAPORT O STANIE GMINY WALIM – 2022

Poniższa tabela przedstawia liczbę uchodźców, którzy w danym miesiącu mieszkali na terenie Gminy Walim.

miesiąc	I	II	III	IV	V	VI	VII	VIII	IX	X	XI	XII
liczba uchodźców	0	0	460	450	499	477	471	460	450	476	457	439
w tym dzieci	0	0	184	182	176	164	158	158	155	163	157	150

*Tabela nr 4. Ludność ukraińska w Gminie Walim w podziale miesięcznym
Źródło: Urząd Gminy Walim*

Ponadto w prywatnych mieszkaniach na terenie gminy w marcu zamieszkało 59 osób, a w kwietniu 64 osoby. Liczba ta systematycznie spadała.

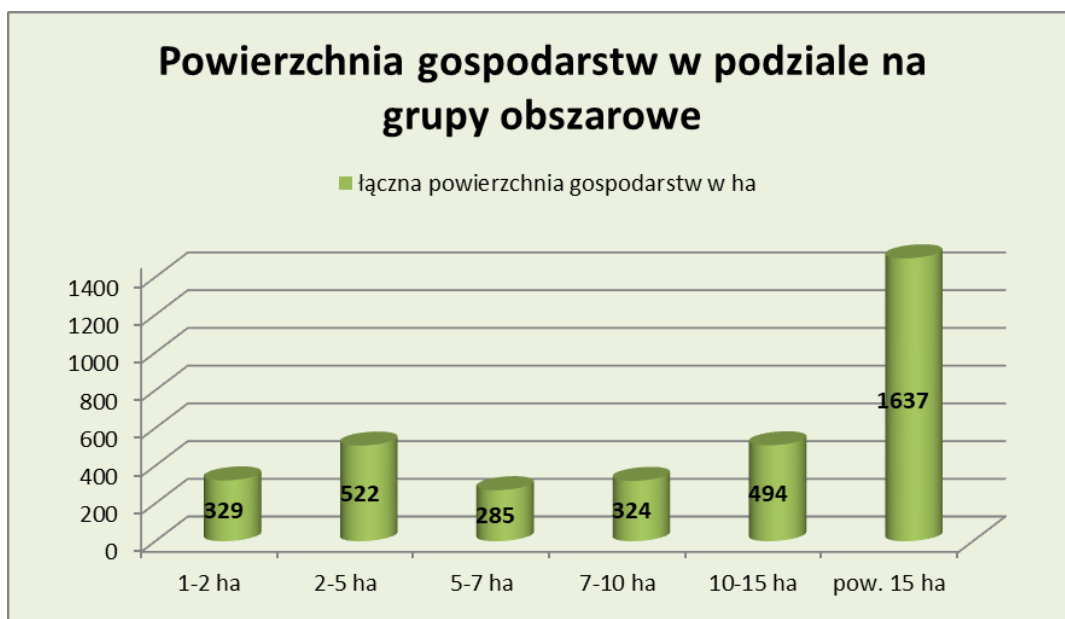
W 2022 roku uchodźcom z Ukrainy nadano w Urzędzie Gminy Walim 664 numery Pesel i wykonano 649 zdjęć do dokumentów - Wniosków o nadaniu numeru Pesel w związku z konfliktem na Ukrainie.

5. 3. Rolnictwo

Według danych statystycznych Urzędu Gminy Walim na terenie gminy znajdują się 635 gospodarstwa rolne o średniej wielkości gospodarstwa 5,6552 ha.

Powierzchnia gospodarstw ogółem wynosi 3 591 ha.

Poniższy wykres przedstawia powierzchnię gospodarstw z podziałem na ich wielkość, w poszczególnych grupach obszarowych.

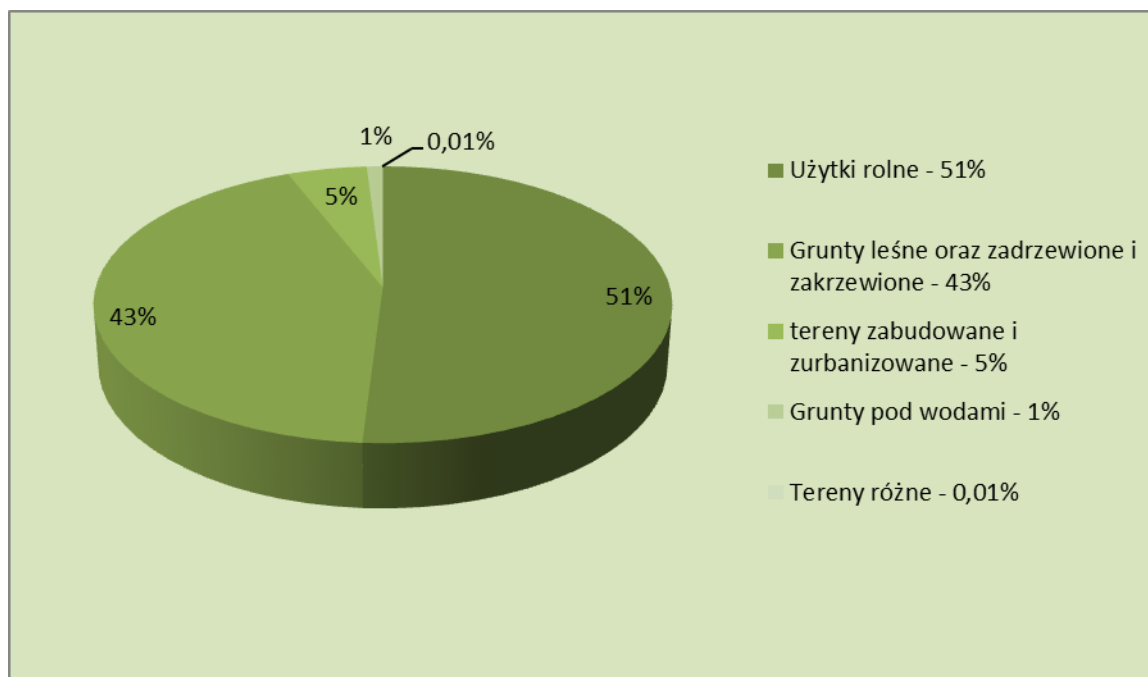


*Wykres nr 4. Powierzchnie gospodarstw z podziałem na grupy obszarowe
Źródło: Urząd Gminy Walim*

5. 4. Gospodarka gruntami

Na ogólną powierzchnię Gminy Walim 7 915 ha, najwięcej, bo 4 072 ha gruntów zajmują grunty rolne; 3 374 ha grunty leśne oraz zadrzewione i zakrzewione; 380 ha grunty zabudowane i zurbanizowane; 88 ha znajduje się pod wodami a 1 ha stanowią tereny różne, co stanowi zaledwie 0,01%.

Poniższy wykres przedstawia procentowo strukturę użytkowania gruntów.



Wykres nr 5. Struktura użytkowania gruntów
Źródło: Urząd Gminy Walim

5. 5. Leśnictwo

Grunty leśne oraz zadrzewione i zakrzewione na terenie Gminy Walim zajmują powierzchnię 3 376 ha (w tym lasy 3 310 ha, grunty zadrzewione i zakrzewione 66 ha), co stanowi 38,00 % powierzchni gminy. Lesistość w gminie wyraźnie się zmniejszyła. Rok wcześniej wynosiła 39,44%. W strukturze podziału lasy stanowią 98,0%, a zadrzewienia i zakrzewienia 2,0%. W strukturze własności 89,9% gruntów należy do Skarbu Państwa, 7,1% do osób fizycznych, zaledwie 2,6% do gminy, a pozostałe 0,4% do spółek prawa handlowego i kościołów.

Według stanu na 31 grudnia 2021 roku obszary leśne Polski zajmują 9 264,7 tys. ha, co stanowi 29,6 % powierzchni kraju. Wobec powyższego należy uznać, że Gmina Walim charakteryzuje się bardzo dużym procentem zalesienia, mimo jego zmniejszenia w porównaniu do roku ubiegłego.

5. 6. Turystyka

Ze względu na ukształtowanie terenu, warunki krajobrazowe, ich różnorodność, bliskość dużych aglomeracji miejskich oraz szereg zabytków, na terenie gminy istnieje możliwość prowadzenia działalności turystycznej przez cały rok. Od wiosny do jesieni przeważa turystyka piesza, rowerowa, nordic walking. Zimą natomiast narciarstwo zjazdowe, biegowe i snowboardowe. Na terenie gminy znajdują się szlaki rowerowe szosowe, szlaki rowerowe górskie - MTB oraz szlaki do narciarstwa biegowego w masywie Wielkiej Sowy.

Gmina charakteryzuje się bardzo dobrze rozwiniętą bazą noclegową o zróżnicowanym standardzie, od hotelu 4* po dużą sieć gospodarstw agroturystycznych, z ponad tysiącną liczbą miejsc noclegowych.

Na terenie gminy znajdują się dwa duże obiekty, które są dostępne dla zwiedzających. Mowa tu o Sztolniach Walimskich, które rocznie odwiedza około 100 000 turystów i Zamku Grodno z podobną liczbą odwiedzających.

5. 7. Kultura

Instytucją zajmującą się organizacją kultury i turystyki na terenie Gminy Walim jest Samorządowa Instytucja Kultury pod nazwą Centrum Kultury i Turystyki w Walimiu. CKiT prowadzi statutową działalność w następujących obiektach:

- Zamku Grodno w Zagórze Śląskim,
- Sztolniach Walimskich,
- Centrum Obsługi Ruchu Turystycznego „Akwarium” w Zagórze Śląskim,
- Domu Kultury w Walimiu,
- Wiejskim Domu Kultury w Dziećmorowicach,
- Świetlicach Wiejskich w:
 - Jugowicach,
 - Niedźwiedzicy,
 - Olszyńcu,
 - Zagórze Śląskim.

Trzy sołectwa na terenie gminy: Rzeczka, Michałkowa i Stary Julianów nie posiadają świetlic wiejskich. Natomiast sołectwo Glinno posiada świetlicę środowiskową prowadzoną przez gminę.

RAPORT O STANIE GMINY WALIM – 2022

Na terenie gminy odbywają się wydarzenia kulturalne o charakterze ponadregionalnym, z co najmniej kilkuletnią tradycją oraz imprezy środowiskowe. Mają one na celu promocję dziedzictwa historycznego, kulturalnego i przyrodniczego gminy.

Wydarzenia o charakterze ponadregionalnym, to: Festiwal Sera, Jarmark Średniowieczny, Grill & Gulasz, Wielkanocne Tradycje Kulinarne „Mistrz Jaja”, Festiwal Kuchni Polowych.

Cykliczne wydarzenia o zasięgu lokalnym, to: gminny Dzień Kobiet, festyn na rozpoczęcie i zakończenie wakacji, Festyn Rodzinny, 11 listopada – Dzień Niepodległości, gminne spotkanie wigilijne. W roku ubiegłym odbył się między innymi Festiwal Sera, w związku z panującą pandemią wydarzenie „Mistrz Jaja” odbyło się w innej formie (nie zorganizowano konkursu kulinarnego, zachowano jednak charakter imprezy świątecznej) festyn na rozpoczęcie i zakończenie wakacji, marsz z okazji Dnia Niepodległości oraz festiwal muzyki średniowiecznej, który miały miejsce na Zamku Grodno, a który przyczynił się do wzbogacenia oferty turystycznej dla odwiedzających zamek. Ponadto w okresie przedświątecznym odbyły się gminne mikołajki, a także gminne spotkanie wigilijne z udziałem dużej grupy uchodźców z Ukrainy.

Centrum Obsługi Ruchu Turystycznego „Akwarium” w Zagórzcu Śląskim, w którym zostało zorganizowanych kilka wydarzeń kulturalnych tj.: Warsztaty Minerałów, kiermasz świąteczny z animacjami dla dzieci, a także „Co huczy w akwarium?” - czyli spotkanie ze sowami oraz Noc Kupały.

Dodatkowo wszystkie świetlice wiejskie prowadziły zajęcia dla dzieci w okresie wakacji, w tym czasie odbyło się szereg zajęć i wycieczek oraz spotkania z ciekawymi postaciami, a grupa 27 dzieci wraz z opiekunami, wyjechała na wycieczkę integracyjno – profilaktyczną do Gminy Świerżno.

Po raz drugi mieliśmy zaszczyt być współorganizatorami wielkiego wydarzenia muzycznego – Festiwalu Bachowskiego. Koncerty odbywały się w kościołach na terenie gminy – w Walimiu, Glinnie i Olszyńcu.

Samodzielną Instytucją Kultury jest Gminna Biblioteka Publiczna w Walimiu działająca na rzecz rozwoju kultury i czytelnictwa. Gminnej bibliotece podlegają punkty biblioteczne w Dziećmorowicach, Glinnie, Jugowicach i Niedźwiedzicy. Wolumen biblioteczny instytucji wynosi ponad 18 tysięcy pozycji. W roku 2022 zakupionych zostało 387 pozycji, w tym 125 z dotacji Ministra Kultury i Dziedzictwa Narodowego. Biblioteka systematycznie spełnia oczekiwania i sugestie czytelników uzupełniając księgozbiór o najciekawsze nowości

RAPORT O STANIE GMINY WALIM – 2022

wydawnicze i bestsellery. W wypożyczalni funkcjonuje wyodrębniony księgozbiór z dużą czcionką dla czytelników starszych i słabowidzących. W roku 2022 również został uzupełniony o nowości wydawnicze z serii „Duża Litera”.

5. 8. Oświata

Zadania oświaty na terenie Gminy Walim są realizowane przez Gminny Zespół Obsługi Szkół w zakresie: obsługi finansowej, administracyjnej i organizacyjnej oraz realizacji zadań organu prowadzącego w zakresie oświaty, związanych między innymi z organizowaniem dowozu uczniów.

Gmina Walim jest organem prowadzącym dla 2 szkół podstawowych:

- Publicznej Szkoły Podstawowej im. Polskich Noblistów w Walimiu,
- Publicznej Szkoły Podstawowej im. Janusza Korczaka w Jugowicach.

W obu szkołach funkcjonują oddziały przedszkolne:

W PSP w Walimiu o okresie od stycznia do sierpnia 2022 funkcjonowały 4 oddziały, od września 5 oddziałów, do których uczęszczały dzieci w wieku 2,5 ÷ 6 lat.

W PSP w Jugowicach funkcjonowały 2 oddziały, do których uczęszczały dzieci w wieku 5 ÷ 6 lat.

W obu szkołach działają świetlice szkolne i biblioteki w godzinach otwarcia szkół.

W 2022 roku szkoły zatrudniały łącznie 62 nauczycieli, 37 w PSP Walim i 25 w PSP Jugowice.

Do PSP w Walimiu uczęszczało 295 uczniów, w tym 58 uczniów z Ukrainy i 88 dzieci przedszkolnych.

Do PSP w Jugowicach uczęszczało 230 uczniów, w tym 30 uczniów z Ukrainy i 50 dzieci przedszkolnych.

W trakcie roku 2022 była bardzo duża rotacja dzieci z Ukrainy. Wielu uczniów zapisywało się do szkół, następnie wypisywało. Podana liczba jest wartością przeciętną.

Przy szkole w Walimiu zlokalizowany jest zespół boisk sportowych Orlik oraz hala sportowo-widowiskowa. Funkcjonuje również kuchnia, która przygotowuje posiłki dla uczniów obu szkół. Obiady do PSP w Jugowicach są dowożone. Uczniowie objęci opieką socjalną mają posiłki refundowane przez OPS w Walimiu.

W związku z zasięgiem terytorialnym obwodów szkolnych uczniowie obu szkół są dowożeni i odwożeni autobusami szkolnymi oraz przez przewoźnika zewnętrznego. Ponadto gmina zapewnia dowóz dla uczniów niepełnosprawnych do szkół specjalnych w Wałbrzychu. Dowóz realizowany był przez przewoźnika zewnętrznego.

RAPORT O STANIE GMINY WALIM – 2022

Przez gminne autobusy szkolne dowożonych było w 2022 roku 58 uczniów z Ukrainy a przez przewoźnika zewnętrznego około 11 uczniów.

W ramach zadań oświatowych Gmina Walim partycypuje również w kosztach dowozu uczniów do Specjalnego Ośrodka Szkolno - Wychowawczego dla dzieci niesłyszących w Nowym Siodle. Część dzieci dowożonych jest do szkół specjalnych przez rodziców, którym zgodnie z przepisami zwracane są koszty dowozu.

5. 9. Sport

Gmina Walim posiada wiele obiektów sportowych i rekreacyjnych, w tym:

- boisko sportowe trawiaste do gry w piłkę nożną w Walimiu (jednen z najwyżej położonych tego typu obiektów sportowych w Polsce),
- boisko sportowe trawiaste do gry w piłkę nożną w Dziećmorowicach.







W ramach Centrum Sportu i Rekreacji w Walimiu działa:

- hala sportowo - widowiskowa wraz z zapleczem do uprawiania wielu dyscyplin,
- kompleks boisk sportowych Orlik 2012.

Ponadto działają kluby sportowe korzystające z boisk gminnych:

- Ludowy Zespół Sportowy Sudety Dziećmorowice,
- Klub Sportowy Walim,
- Uczniowski Klub Sportowy Orlik.

Na terenie gminy znajdują się:

- wyciągi narciarskie, w tym:
 -  zespół wyciągów w Rzecze, w tym Górnik: I, II, IV i Na Stoku,
 -  trasa narciarstwa biegowego leżąca pomiędzy Przełęczą Walimską a Przełęczą Sokolą (długości 7 km);
- trasy rowerowe, w tym:
 -  górskie trasy rowerowe (70 km),
 -  szosowe trasy rowerowe (około 70 km),
 -  Bike Park Walim MTB Cross Country (4 km).
- miejsce do kąpielii, w tym:
 -  Kąpielisko Słoneczne w Zagórzu Śląskim nad Jeziorem Bystrzyckim (działające tylko w okresie letnim).
- Skate park - nowy obiekt sportowy.

RAPORT O STANIE GMINY WALIM – 2022

W 2022 roku w ramach działań sportowo – rekreacyjnych zrealizowano między innymi:

- Wyścig rowerowy MTB Cross Country Aglomeracji Wałbrzyskiej,
- Wyścig rowerowy MTB Cross Country o Czapkę Śliwek,
- Rowerowy Rajd - Góry Sowie na Raz,
- UTM Bitwa drużyn - Zdobywanie Małej Sowy pieszo i na rowerach,
- Górskie Szosowe Mistrzostwa Polski,
- Rycerski Bieg na Zamek Grodno,
- Wyścig Ślimaków Winniczaków,
- Walimski Półmaraton i Maraton Górski,
- Rodzinny Marsz Niepodległości,
- Turniej Piłki Nożnej - Memoriał Janusza Kuliga.

Należy podkreślić fakt, że na terenie Gminy Walim odbywają się od wielu lat rajdy samochodowe a tzw. „walimska patelnia” jest zakrętem drogowym znanym w całym kraju.

5. 10. Podmioty gospodarcze

Na terenie Gminy Walim, na dzień 31 grudnia 2022 r., zarejestrowanych było 248 podmiotów gospodarczych. Analizując wpisy w CEIDG na terenie Gminy Walim dominuje działalność związana z usługami budowlanymi, w skład których wchodzi roboty ogólnobudowlane, instalacyjne, wykończeniowe. Kolejnymi dominującymi działalnościami, na naszym terenie są transport drogowy towarów, sprzedaż detaliczna zarówno w sklepach, jak i na straganach i targowiskach oraz prowadzona przez domy sprzedaży wysyłkowej lub Internet. Ponadto na terenie Gminy prowadzone są również działalności związane z prowadzeniem: restauracji i innych placówek gastronomicznych oraz obiektów noclegowych i miejsc krótkotrwałego zakwaterowania, wspomaganie edukacji, agencje reklamowe, fryzjerstwo i pozostałe zabiegi kosmetyczne, produkcja mebli, agencje ubezpieczeniowe, działalność organizatorów turystyki i działalność związana ze sportem, naprawa i konserwacja urządzeń, kamieniarstwo.

5. 11. Sytuacja społeczna - bezrobocie

Według danych Głównego Urzędu Statystycznego powiat wałbrzyski, a w nim Gmina Walim, posiada znacznie wyższą niż krajowa i wojewódzka stopę bezrobocia.

RAPORT O STANIE GMINY WALIM – 2022

Stopę bezrobocia na dzień 31.12.2022 r. oraz dla porównania za 2021 r. przedstawiono w poniższej tabeli:

STOPA BEZROBOCIA (%)		
na dzień	31.12.2021r.	31.12.2022r.
GMINA WALIM	brak danych	brak danych
POWIAT WAŁBRZYSKI	13,2	12,5
WOJEWÓDZTWO DOLNOŚLĄSKIE	4,8	4,5
POLSKA	5,4	5,2

*Tabela nr 5. Stopa bezrobocia w %
Źródło: Główny Urząd Statystyczny, PUP Walim*

Powiatowy Urząd Pracy dysponuje jedynie danymi liczbowymi dotyczącymi bezrobocia w Gminie Walim, z których wynika, że liczba bezrobotnych w omawianych latach wynosiła:

- grudzień 2021 - 209 osób,
- grudzień 2022 - 184 osoby.

Jak wynika z danych statystycznych bezrobocie w skali roku, w powiecie wałbrzyskim zmalało o 0,7 %. Tym samym w województwie o 0,3% a w kraju zmalało o 0,2 %.

Natomiast na podstawie danych liczbowych dla gminy odnotowano spadek bezrobocia o 11,97 %.

III. REALIZACJA UCHWAŁ RADY GMINY WALIM

W 2022 roku Rada Gminy podjęła 103 uchwały. Stosownie do przepisu art. 90 ustawy o samorządzie gminnym – uchwały przesłano Wojewodzie Dolnośląskiemu, a uchwały finansowe i finansowo - budżetowe przekazano Regionalnej Izbie Obrachunkowej Zespołowi we Wrocławiu. Ponadto 32 uchwał przekazano do publikacji w Dzienniku Urzędowym Województwa Dolnośląskiego.

Poniższa tabela przedstawia podział uchwał na zrealizowane i w realizacji z podaniem osoby do obowiązku, której należy realizacja.

UCHWAŁY W KOMPETENCJI	ZREALIZOWANE	W REALIZACJI	DO REALIZACJI W 2023R
Wójta Gminy	60	23	8
Przewodniczącej Rady Gminy	11	1	0
Razem	71	24	8
OGÓLEM	103		

Tabela nr 6. Uchwały zrealizowane i w realizacji
Źródło: Urząd Gminy Walim

W kolejnej tabeli zawarto, w porządku numerycznym i według daty podjęcia, wszystkie uchwały z podaniem sprawy, w jakiej została podjęta, terminem wejścia w życie, obowiązkiem ogłoszenia w Dzienniku Urzędowym Województwa Dolnośląskiego oraz przebiegiem realizacji.

RAPORT O STANIE GMINY WALIM – 2022

Lp.	Numer Uchwały	Data podjęcia	W sprawie	Termin wejścia w życie uchwały	Ogłoszenie w Dz. U.	Przebieg realizacji uchwały	Uwagi / W kompetencji
1.	XXXIV/313/2022	25 stycznia 2022	wyrażenia zgody na podpisanie umowy partnerskiej o współpracy pomiędzy Gminą Walim a Gminą Świerzno	z dniem podjęcia		Zrealizowana	W kompetencji wykonania Wójta Gminy
2.	XXXIV/314/2022	25 stycznia 2022	przyjęcia planu pracy Rady Gminy Walim na rok 2022	z dniem podjęcia		Zrealizowana	W kompetencji wykonania Przewodniczącej Rady Gminy
3.	XXXIV/315/2022	25 stycznia 2022	przyjęcia planu pracy Komisji Rewizyjnej Rady Gminy Walim na 2022 rok	z dniem podjęcia		Zrealizowana	W kompetencji wykonania Przewodniczącej Rady Gminy
4.	XXXIV/316/2022	25 stycznia 2022	przyjęcia planów pracy Komisji Stałych Rady Gminy Walim na 2022 rok	z dniem podjęcia		Zrealizowana	W kompetencji wykonania Przewodniczącej Rady Gminy
5.	XXXIV/317/2022	25 stycznia 2022	przyjęcia planu pracy Komisji Skarg Wniosków i Petycji Rady Gminy Walim na 2022 rok	z dniem podjęcia		Zrealizowana	W kompetencji wykonania Przewodniczącej Rady Gminy
6.	XXXIV/318/2022	25 stycznia 2022	ogłoszenia roku 2022 Rokiem Sowy w Gminie Walim	z dniem podjęcia		Zrealizowana	W kompetencji wykonania Wójta Gminy
7.	XXXIV/319/2022	25 stycznia 2022	przyjęcia Programu opieki nad zwierzętami bezdomnymi oraz zapobiegania bezdomności zwierząt na terenie Gminy Walim w 2022 roku	z dniem podjęcia	Poz. 490 31.01.2022	Zrealizowana	W kompetencji wykonania Wójta Gminy
8.	XXXIV/320/2022	25 stycznia 2022	przeprowadzenia konsultacji społecznych dotyczących zmiany Statutu Gminy Walim, zmiany Statutu sołectwa Dziećmorowice oraz projektu uchwały w sprawie podziału sołectwa Dziećmorowice na dwa odrębne sołectwa: sołectwo Dziećmorowice i sołectwo Stary Julianów oraz nadania statutu sołectwa Stary Julianów	z dniem podjęcia		Zrealizowana	W kompetencji wykonania Wójta Gminy
9.	XXXIV/321/2022	25 stycznia 2022	przystąpienia do sporządzenia miejscowego planu zagospodarowania przestrzennego dla obszaru położonego w rejonie ul. Kolonia Górna, obręb Walim, gm. Walim	z dniem podjęcia		W realizacji	W kompetencji wykonania Wójta Gminy
10.	XXXIV/322/2022	25 stycznia 2022	przystąpienia do sporządzenia miejscowego planu zagospodarowania przestrzennego dla obszaru położonego w rejonie ul. 3 - go Maja, obręb Walim, gm. Walim	z dniem podjęcia		W realizacji	W kompetencji wykonania Wójta Gminy
11.	XXXIV/323/2022	25 stycznia 2022	wprowadzenia zmian budżetu na 2022 rok	z dniem podjęcia		Zrealizowana	W kompetencji wykonania Wójta Gminy Zmienia uchwałę XXXIII/299/2021

RAPORT O STANIE GMINY WALIM – 2022

12.	XXXIV/324/ 2022	25 stycznia 2022	zmiany Wieloletniej Prognozy Finansowej Gminy Walim na lata 2022-2028	z dniem podjęcia		Zrealizowana	W kompetencji wykonania Wójta Gminy Zmienia uchwałę Nr XXXIII/300/2021
13.	XXXV/325/ 2022	22 lutego 2022	zmiany uchwały Nr XXII/190/2020 Rady Gminy Walim z dnia 24.11.2020 roku w sprawie określenia wzoru deklaracji o wysokości opłaty za gospodarowanie odpadami komunalnymi składanej przez właścicieli nieruchomości	po upływie 14 dni od dnia ogłoszenia w Dzienniku Urzędowym Województwa Dolnośląskiego z mocą obowiązującą od 01 stycznia 2022 roku	Poz. 1028 28.02.2022	Zrealizowana	W kompetencji wykonania Wójta Gminy Zmienia uchwałę Nr XXII/190/2020
14.	XXXV/326/ 2022	22 lutego 2022	zmieniająca uchwałę w sprawie ustalenia wysokości diet dla radnych Gminy Walim	z dniem podjęcia		Zrealizowana	W kompetencji wykonania Wójta Gminy Zmienia uchwałę XXXII/292/2021
15.	XXXV/327/ 2022	22 lutego 2022	ustalenia wysokości ekwiwalentu pieniężnego dla członków Ochotniczej Straży Pożarnej z terenu Gminy Walim za udział w działaniu ratowniczym lub szkoleniu pożarniczym organizowanym przez Państwową Straż Pożarną lub gminę	z dniem 1 stycznia 2022 i podlega ogłoszeniu w Dzienniku Urzędowym Województwa Dolnośląskiego	Poz. 1029 28.02.2022	Zrealizowana	W kompetencji wykonania Wójta Gminy Traci moc Uchwała Nr XXXII/297/2021
16.	XXXV/328/ 2022	22 lutego 2022	zmieniająca uchwałę Nr XLIII/270/2018 Rady Gminy Walim z dnia 25 września 2018 r. w sprawie uchwalenia Statutu Gminy Walim	po upływie 14 dni od dnia ogłoszenia w Dzienniku Urzędowym Województwa Dolnośląskiego	Poz. 1030 28.02.2022	Zrealizowana	W kompetencji wykonania Wójta Gminy Zmienia uchwałę Nr XLIII/270/2018
17.	XXXV/329/ 2022	22 lutego 2022	zmieniająca uchwałę Nr XLIII/269/2018 Rady Gminy Walim z dnia 25 września 2018 r. w sprawie uchwalenia statutów dla sołectw położonych na terenie gminy Walim	po upływie 14 dni od dnia ogłoszenia w Dzienniku Urzędowym Województwa Dolnośląskiego	Poz. 1031 28.02.2022	Zrealizowana	W kompetencji wykonania Wójta Gminy Zmienia uchwałę Nr XLIII/269/2018
18.	XXXV/330/ 2022	22 lutego 2022	podziału sołectwa Dziećmorowice na dwa odrębne sołectwa: sołectwo Dziećmorowice i sołectwo Stary Julianów oraz nadania statutu sołectwa Stary Julianów	po upływie 14 dni od dnia ogłoszenia w Dzienniku Urzędowym Województwa Dolnośląskiego	Poz. 1032 28.02.2022	Zrealizowana	W kompetencji wykonania Wójta Gminy
19.	XXXV/331/ 2022	22 lutego 2022	wystąpienia z wnioskiem do Ministra Spraw Wewnętrznych i Administracji za pośrednictwem Wojewody Dolnośląskiego o zmianę rodzaju miejscowości na terenie Gminy Walim	z dniem podjęcia		W realizacji	W kompetencji wykonania Wójta Gminy
20.	XXXV/332/ 2022	22 lutego 2022	przystąpienia do sporządzenia zmiany w części tekstowej miejscowego planu zagospodarowania przestrzennego wsi Walim	z dniem podjęcia		W realizacji	W kompetencji wykonania Wójta Gminy Zmienia uchwałę XIX/101/2012

RAPORT O STANIE GMINY WALIM – 2022

21.	XXXV/333/ 2022	22 lutego 2022	wprowadzenia zmian budżetu na 2022 rok	z dniem podjęcia		Zrealizowana	W kompetencji wykonania Wójta Gminy Zmienia uchwałę XXXIII/299/2021
22.	XXXVI/334/ 2022	29 marca 2022	przyjęcia programu osłonowego dla mieszkańców Gminy Walim w związku z realizacją programu „Korpus Wsparcia Seniorów”	z dniem podjęcia		Zrealizowana	W kompetencji wykonania Wójta Gminy
23.	XXXVI/335/ 2022	29 marca 2022	uchwalenia Gminnego Programu Przeciwdziałania i Rozwiązywania Problemów Alkoholowych oraz Przeciwdziałania Narkomanii dla Gminy Walim na lata 2022-2024	z dniem podjęcia		W realizacji	W kompetencji wykonania Wójta Gminy Traci moc Uchwała XXXIII/308/2021 I XXXIII/309/2021
24.	XXXVI/336/ 2022	29 marca 2022	wyboru metody ustalenia opłaty za gospodarowanie odpadami komunalnymi oraz stawki tej opłaty i ustalenia stawki opłaty za pojemnik o określonej pojemności	po upływie 14 dni od dnia ogłoszenia w Dzienniku Urzędowym Województwa Dolnośląskiego z mocą obowiązującą od 01 stycznia 2022 roku	Poz. 1900 08.04.2022	Zrealizowana	W kompetencji wykonania Wójta Gminy Traci moc Uchwała Nr XXVIII/250/2021
25.	XXXVI/337/ 2022	29 marca 2022	ustanowienia uprawnień do bezpłatnych przejazdów środkami lokalnego transportu zbiorowego organizowanego przez Gminę Walim dla obywateli Ukrainy w związku z prowadzonymi działaniami wojennymi na Ukrainie	z dniem podjęcia		Zrealizowana	W kompetencji wykonania Wójta Gminy
26.	XXXVI/338/ 2022	29 marca 2022	zmiany uchwały nr XI/90/2019 Rady Gminy Walim z 29 października 2019 w sprawie wprowadzenia regulaminów korzystania z placów zabaw, boisk sportowych, kompleksu boisk sportowych „Moje boisko – Orlik 2012” oraz Parku Jordanowskiego w Walimiu	po upływie 14 dni od dnia ogłoszenia w Dzienniku Urzędowym Województwa Dolnośląskiego	Poz. 1901 08.04.2022	Zrealizowana	W kompetencji wykonania Wójta Gminy
27.	XXXVI/339/ 2022	29 marca 2022	zasad udzielania dotacji na prace konserwatorskie, restauratorskie lub roboty budowlane przy zabytku wpisanym do rejestru zabytków	po upływie 14 dni od dnia ogłoszenia w Dzienniku Urzędowym Województwa Dolnośląskiego	Poz. 1902 08.04.2022	W realizacji	W kompetencji wykonania Wójta Gminy
28.	XXXVI/340/ 2022	29 marca 2022	wprowadzenia zmian budżetu na 2022 rok.	z dniem podjęcia		Zrealizowana	W kompetencji wykonania Wójta Gminy Zmiana uchwały XXXIII/299/2021
29.	XXXVI/341/ 2022	29 marca 2022	kontynuacji członkostwa Gminy Walim w Stowarzyszeniu Lokalna Grupa Działania "Partnerstwo Sowiogórskie"	z dniem podjęcia		Zrealizowana	W kompetencji wykonania Wójta Gminy
30.	XXXVI/342/ 2022	29 marca	udzielenia upoważnienia	z dniem podjęcia		Zrealizowana	W kompetencji wykonania

RAPORT O STANIE GMINY WALIM – 2022

	2022	2022					Wójt Gminy
31.	XXXVII/343/2022	26 kwietnia 2022	zaliczenia drogi na terenie Gminy Walim do kategorii drogi gminnej publicznej	po upływie 14 dni od daty jej ogłoszenia w Dzienniku Urzędowym Województwa Dolnośląskiego	Poz. 2444 02.05.2022	Zrealizowana	W kompetencji wykonania Wójt Gminy
32.	XXXVII/344/2022	26 kwietnia 2022	określenia wzoru deklaracji o wysokości opłaty za gospodarowanie odpadami komunalnymi składanej przez właścicieli nieruchomości	po upływie 14 dni od daty jej ogłoszenia w Dzienniku Urzędowym Województwa Dolnośląskiego z mocą od 1.06.2022 r.	Poz. 2445 02.05.2022	Zrealizowana	W kompetencji wykonania Wójt Gminy Traci moc Uchwała Nr XXII/190/2020 oraz XXXV/325/2022
33.	XXXVII/345/2022	26 kwietnia 2022	uchwalenia zmiany studium uwarunkowań i kierunków zagospodarowania przestrzennego Gminy Walim	z dniem podjęcia		Zrealizowana	W kompetencji wykonania Wójt Gminy
34.	XXXVII/346/2022	26 kwietnia 2022	wprowadzenia zmian budżetu na 2022 rok	z dniem podjęcia		Zrealizowana	W kompetencji wykonania Wójt Gminy
35.	XXXVII/347/2022	26 kwietnia 2022	zarządzenia poboru podatków w drodze inkasa, określenia inkasentów i wysokości wynagrodzenia za inkaso	po upływie 14 dni od daty jej ogłoszenia w Dzienniku Urzędowym Województwa Dolnośląskiego	Poz. 2446 02.05.2022	Zrealizowana	W kompetencji wykonania Wójt Gminy Traci moc uchwała nr XXII/115/2004
36.	XXXVII/348/2022	26 kwietnia 2022	wprowadzenia regulaminów korzystania z placów zabaw, boisk sportowych, kompleksu boisk sportowych „Moje boisko – Orlik 2012”, Parku Jordanowskiego oraz Skateparku w Walimiu	po upływie 14 dni od daty jej ogłoszenia w Dzienniku Urzędowym Województwa Dolnośląskiego	Poz. 2447 02.05.2022	Zrealizowana	W kompetencji wykonania Wójt Gminy Traci moc uchwała nr XI/90/2019
37.	XXXVIII/349/2022	24 maja 2022	zmiany w części tekstowej miejscowego planu zagospodarowania przestrzennego obszaru położonego w obrębie wsi Dziećmorowice, gmina Walim (część II)	po upływie 14 dni od daty jej ogłoszenia w Dzienniku Urzędowym Województwa Dolnośląskiego	Poz. 2981 02.06.2022	Zrealizowana	W kompetencji wykonania Wójt Gminy Traci moc uchwała nr XXX/269/2021 oraz XXXII/298/2021
38.	XXXVIII/350/2022	24 maja 2022	uchwalenia miejscowego planu zagospodarowania przestrzennego farmy fotowoltaicznej w obrębie Dziećmorowice, w gminie Walim	po upływie 14 dni od daty jej ogłoszenia w Dzienniku Urzędowym Województwa Dolnośląskiego	Poz. 3093 08.06.2022	Zrealizowana	W kompetencji wykonania Wójt Gminy Traci moc uchwała nr XXVIII/247/2021
39.	XXXVIII/351/2022	24 maja 2022	zmiany Uchwały Nr XXIV/217/2021 Rady Gminy Walim z dnia 26 stycznia 2021 r. w sprawie przyjęcia Regulaminu utrzymania czystości i porządku na terenie Gminy Walim	po upływie 14 dni od daty jej ogłoszenia w Dzienniku Urzędowym Województwa Dolnośląskiego	Poz. 2982 02.06.2022	Zrealizowana	W kompetencji wykonania Wójt Gminy Zmiana uchwały XXIV/217/2021

RAPORT O STANIE GMINY WALIM – 2022

40.	XXXVIII/ 352/2022	24 maja 2022	wprowadzenia zmian budżetu na 2022 rok	z dniem podjęcia		Zrealizowana	W kompetencji wykonania Wójta Gminy Zmiana uchwały XXXIII/299/2021
41.	XXXVIII/ 353/2022	24 maja 2022	zmiany Wieloletniej Prognozy Finansowej Gminy Walim na lata 2022-2028	z dniem podjęcia		Zrealizowana	W kompetencji wykonania Wójta Gminy Zmiana uchwały XXXIII/300/2021
42.	XXXVIII/ 354/2022	24 maja 2022	wyrażenia zgody na wniesienie wkładu pieniężnego na pokrycie udziałów w podwyższonym kapitale zakładowym jednoosobowej spółki Gminy Walim - Administracja Budynków Komunalnych Sp. z o.o.	z dniem podjęcia		Zrealizowana	W kompetencji wykonania Wójta Gminy
43.	XXXVIII/ 355/2022	24 maja 2022	ustanowienia uprawnień do bezpłatnych przejazdów środkami lokalnego transportu zbiorowego organizowanego przez Gminę Walim dla obywateli Ukrainy w związku z prowadzonymi działaniami wojennymi na Ukrainie	z dniem podjęcia		Zrealizowana	W kompetencji wykonania Wójta Gminy
44.	XXXIX/ 356/2022	14 czerwca 2022	sprawie udzielenia wotum zaufania dla Wójta Gminy Walim	z dniem podjęcia		Zrealizowana	W kompetencji wykonania Wójta Gminy
45.	XXXIX/ 357/2022	14 czerwca 2022	zatwierdzenia sprawozdania finansowego Gminy Walim za rok 2021	z dniem podjęcia		Zrealizowana	W kompetencji wykonania Wójta Gminy
46.	XXXIX/ 358/2022	14 czerwca 2022	udzielenia absolutorium dla Wójta Gminy Walim	z dniem podjęcia		Zrealizowana	W kompetencji wykonania Wójta Gminy
47.	XXXIX/ 359/2022	14 czerwca 2022	miejscowego planu zagospodarowania przestrzennego dla obszaru położonego w rejonie ul. Leśnej we wsi Zagórze Śląskie, gm. Walim	po upływie 14 dni od daty jej ogłoszenia w Dzienniku Urzędowym Województwa Dolnośląskiego	Poz. 3323 23.06.2022	Zrealizowana	W kompetencji wykonania Wójta Gminy Traci moc uchwała nr XXX/277/2021
48.	XXXIX/ 360/2022	14 czerwca 2022	przystąpienia do sporządzenia miejscowego planu zagospodarowania przestrzennego dla obszaru położonego w obrębie wsi Rzecznka, gm. Walim	z dniem podjęcia		W realizacji	W kompetencji wykonania Wójta Gminy
49.	XXXIX/ 361/2022	14 czerwca 2022	uchwalenia miejscowego planu zagospodarowania przestrzennego dla obszaru położonego w rejonie ul. Kościelnej i ul. Wałbrzyskiej we wsi Olszyniec, gm. Walim	po upływie 14 dni od daty jej ogłoszenia w Dzienniku Urzędowym Województwa Dolnośląskiego	Poz. 3324 23.06.2022	Zrealizowana	W kompetencji wykonania Wójta Gminy Traci moc uchwała nr XXX/273/2021
50.	XXXIX/ 362/2022	14 czerwca 2022	wprowadzenia zmian budżetu na 2022 rok	z dniem podjęcia		Zrealizowana	W kompetencji wykonania Wójta Gminy Zmiana uchwały XXXIII/299/2021
51.	XXXIX/ 363/2022	14 czerwca 2022	ustalenia średniej ceny jednostki paliwa w Gminie Walim na	po upływie 14 dni od	Poz. 3289	Zrealizowana	W kompetencji wykonania

RAPORT O STANIE GMINY WALIM – 2022

	363/2022	2022	rok szkolny 2022/2023	daty jej ogłoszenia w Dzienniku Urzędowym Województwa Dolnośląskiego	21.06.2022		Wójt Gminy Traci moc uchwała nr XXIX/260/2021
52.	XXXIX/364/2022	14 czerwca 2022	zmiany Wieloletniej Prognozy Finansowej Gminy Walim na lata 2022-2028	z dniem podjęcia		Zrealizowana	W kompetencji wykonania Wójt Gminy Zmiana uchwały XXXIII/300/2021
53.	XXXIX/365/2022	14 czerwca 2022	ustalenia cen za usługi przewozowe w publicznym transporcie zbiorowym w zakresie zadania o charakterze użyteczności publicznej w gminnych przewozach pasażerskich na terenie gminy Walim	z dniem podjęcia		Zrealizowana	W kompetencji wykonania Wójt Gminy Traci moc uchwała nr III/25/2019
54.	XL/366/2022	26 lipca 2022	wprowadzenia zmian budżetu na 2022 rok	z dniem podjęcia		Zrealizowana	W kompetencji wykonania Wójt Gminy Zmiana uchwały XXXIII/299/2021
55.	XLI/367/2022	27 września 2022	rozpatrzenia petycji mieszkańców Starego Julianowa i Modliszowa w sprawie ustanowienia trasy komunikacyjnej Wałbrzych-Świdnica przez Stary Julianów oraz Modliszów w celu ograniczenia wykluczenia komunikacyjnego	z dniem podjęcia		Zrealizowana	W kompetencji wykonania Przewodniczącej Rady Gminy
56.	XLI/368/2022	27 września 2022	rozpatrzenia petycji mieszkańców Reczki Górnej i mieszkańców ul. Świerkowej w Sierpnicy w sprawie remontu drogi ul. Mickiewicza	z dniem podjęcia		Zrealizowana	W kompetencji wykonania Przewodniczącej Rady Gminy
57.	XLI/369/2022	27 września 2022	stanowiska dotyczącego propozycji Komisji Nazw Miejscowości i Obiektów Fizjograficznych w zakresie zmiany rodzaju urzędowych nazw miejscowości na terenie Gminy Walim	z dniem podjęcia		W realizacji	W kompetencji wykonania Przewodniczącej Rady Gminy
58.	XLI/370/2022	27 września 2022	określenia wzoru deklaracji o wysokości opłaty za gospodarowanie odpadami komunalnymi składanej przez właścicieli nieruchomości	po upływie 14 dni od daty jej ogłoszenia w Dzienniku Urzędowym Województwa Dolnośląskiego	Poz. 4670 04.10.2022	Zrealizowana	W kompetencji wykonania Wójt Gminy Traci moc Uchwała Nr XXXVII/344/2022
59.	XLI/371/2022	27 września 2022	przekazania do realizacji zadania publicznego w zakresie zagospodarowania odpadów komunalnych z terenu Gminy Walim	z dniem podjęcia		W realizacji	W kompetencji wykonania Wójt Gminy
60.	XLI/372/2022	27 września 2022	określenia tygodniowego obowiązkowego wymiaru godzin zajęć pedagogów, pedagogów specjalnych, psychologów, logopedów, terapeutów pedagogicznych i doradców zawodowych, zatrudnionych w oddziałach przedszkolnych i w szkołach, dla których organem prowadzącym jest Gmina	po upływie 14 dni od daty jej ogłoszenia w Dzienniku Urzędowym Województwa Dolnośląskiego	Poz. 4671 04.10.2022	Zrealizowana	W kompetencji wykonania Wójt Gminy Traci moc Uchwała Nr IX/77/2019

RAPORT O STANIE GMINY WALIM – 2022

			Walim				
61.	XLI/373/ 2022	27 września 2022	planu zagospodarowania przestrzennego dla obszaru położonego w rejonie ul. Drzymały we wsi Zagórze Śląskie, gm. Walim	po upływie 14 dni od daty jej ogłoszenia w Dzienniku Urzędowym Województwa Dolnośląskiego	Poz. 5029 19.10.2022	Zrealizowana	W kompetencji wykonania Wójta Gminy Traci moc Uchwała Nr XXX/274/2021
62.	XLI/374/ 2022	27 września 2022	przystąpienia do sporządzenia miejscowego planu zagospodarowania przestrzennego dla obszaru położonego w rejonie ul. Bystrzyckiej obr. wsi Dziećmorowice 2, gm. Walim	z dniem podjęcia		W realizacji	W kompetencji wykonania Wójta Gminy
63.	XLI/375/ 2022	27 września 2022	wprowadzenia zmian budżetu na 2022 rok	z dniem podjęcia		Zrealizowana	W kompetencji wykonania Wójta Gminy Zmiana uchwały XXXIII/299/2021
64.	XLI/376/ 2022	27 września 2022	zmiany Wieloletniej Prognozy Finansowej Gminy Walim na lata 2022-2028	z dniem podjęcia		Zrealizowana	W kompetencji wykonania Wójta Gminy Zmiana uchwały XXXIII/300/2021
65.	XLI/377/ 2022	27 września 2022	wyrażenia zgody na dofinansowanie kanalizacji przy ul. Kolejowej w Zagórze Śląskim dla Wałbrzyskiego Związku Wodociągów i Kanalizacji w Wałbrzychu	z dniem podjęcia		Zrealizowana	W kompetencji wykonania Wójta Gminy
66.	XLI/378/ 2022	27 września 2022	przystąpienia do sporządzenia miejscowego planu zagospodarowania przestrzennego dla obszaru położonego w rejonie Podlesia, obr. wsi Olszynec, gm. Walim	z dniem podjęcia		W realizacji	W kompetencji wykonania Wójta Gminy
67.	XLII/379/ 2022	25 października 2022	wyrażenia zgody na zawarcie Porozumienia Międzygminnego pomiędzy Gminą Walim a Gminami tworzącymi Zintegrowane Inwestycje Terytorialne Aglomeracji Wałbrzyskiej, wydzielenia na ten cel odpowiedniego majątku oraz opracowania dokumentu strategicznego Zintegrowanych Inwestycji Terytorialnych Aglomeracji Wałbrzyskiej na lata 2021-2027, zwanym Strategią Rozwoju ZIT AW	z dniem podjęcia		W realizacji	W kompetencji wykonania Wójta Gminy
68.	XLII/380/ 2022	25 października 2022	nadania nazwy ulicy na terenie Gminy Walim w miejscowości Walim	po upływie 14 dni od daty jej ogłoszenia w Dzienniku Urzędowym Województwa Dolnośląskiego	Poz. 5170 28.10.2022	Zrealizowana	W kompetencji wykonania Wójta Gminy
69.	XLII/381/ 2022	25 października 2022	przyjęcia Programu Współpracy Gminy Walim z organizacjami pozarządowymi oraz innymi podmiotami prowadzącymi działalność pożytku publicznego na rok 2023	z dniem podjęcia		Realizacja w roku 2023	W kompetencji wykonania Wójta Gminy

RAPORT O STANIE GMINY WALIM – 2022

70.	XLII/382/ 2022	25 października 2022	rozpatrzenia wniosku Sołectwa Jugowice	z dniem podjęcia		Zrealizowana	W kompetencji wykonania Przewodniczącej Rady Gminy
71.	XLII/383/ 2022	25 października 2022	wprowadzenia zmian budżetu na 2022 rok	z dniem podjęcia		Zrealizowana	W kompetencji wykonania Wójta Gminy Zmiana uchwały XXXIII/299/2021
72.	XLII/384/ 2022	25 października 2022	zmiany Wieloletniej Prognozy Finansowej Gminy Walim na lata 2022-2028	z dniem podjęcia		Zrealizowana	W kompetencji wykonania Wójta Gminy Zmiana uchwały XXXIII/300/2021
73.	XLII/385/ 2022	25 października 2022	zaliczenia drogi na terenie Gminy Walim do kategorii drogi gminnej publicznej	po upływie 14 dni od daty jej ogłoszenia w Dzienniku Urzędowym Województwa Dolnośląskiego	Poz. 5171 28.10.2022	Zrealizowana	W kompetencji wykonania Wójta Gminy
74.	XLIII/386/ 2022	15 listopada 2022	wprowadzenia zmian budżetu na 2022 rok	z dniem podjęcia		Zrealizowana	W kompetencji wykonania Wójta Gminy Zmiana uchwały XXXIII/299/2021
75.	XLIV/387/ 2022	29 listopada 2022	zmiany Uchwały Nr XLVI/269/2010 Rady Gminy Walim z dnia 29 marca 2010 roku w sprawie ustalenia stawek procentowych opłat adiacenckich	po upływie 14 dni od daty jej ogłoszenia w Dzienniku Urzędowym Województwa Dolnośląskiego	Poz. 6002 06.12.2022	Zrealizowana	W kompetencji wykonania Wójta Gminy Zmiana uchwały XLVI/269/2010
76.	XLIV/388/ 2022	29 listopada 2022	wyrażenia zgody na przekazanie na rzecz Samorządowej Instytucji Kultury pn. Gminna Biblioteka Publiczna w Walimiu samodzielnego lokalu niemieszkalnego nr 3 położonego przy ulicy Długiej nr 8 w Walimiu, w ramach wyposażenia gminnej jednostki posiadającej osobowość prawną w nieruchomości	z dniem podjęcia		Zrealizowana	W kompetencji wykonania Wójta Gminy
77.	XLIV/389/ 2022	29 listopada 2022	zmiany Uchwały Nr XXXII/287/2021 Rady Gminy Walim z dnia 30 listopada 2021r. w sprawie opłaty miejscowej	po upływie 14 dni od dnia ogłoszenia w Dzienniku Urzędowym Województwa Dolnośląskiego, z mocą obowiązującą od dnia 1 stycznia 2023 roku	Poz. 6003 06.12.2022	Realizacja w roku 2023	W kompetencji wykonania Wójta Gminy
78.	XLIV/390/ 2022	29 listopada 2022	określenia stawek podatków od środków transportowych na rok 2023	po upływie 14 dni od dnia ogłoszenia w Dzienniku Urzędowym	Poz. 6004 06.12.2022	Realizacja w roku 2023	W kompetencji wykonania Wójta Gminy Traci moc uchwała nr

RAPORT O STANIE GMINY WALIM – 2022

				Województwa Dolnośląskiego, z mocą obowiązującą od dnia 1 stycznia 2023 roku			XXXII/288/2021
79.	XLIV/391/2022	29 listopada 2022	określenia wysokości stawek podatku od nieruchomości na 2023 rok	po upływie 14 dni od dnia ogłoszenia w Dzienniku Urzędowym Województwa Dolnośląskiego, z mocą obowiązującą od dnia 1 stycznia 2023 roku	Poz. 6005 06.12.2022	Realizacja w roku 2023	W kompetencji wykonania Wójta Gminy Traci moc uchwała nr XXXII/289/2021
80.	XLIV/392/2022	29 listopada 2022	zmiany Uchwały Nr IX/78/2019 Rady Gminy Walim z dnia 24 września 2019 r. w sprawie wprowadzenia regulaminu wynagradzania nauczycieli szkół, dla których Gmina Walim jest organem prowadzącym	po upływie 14 dni od dnia ogłoszenia w Dzienniku Urzędowym Województwa Dolnośląskiego	Poz. 6006 06.12.2022	Zrealizowana	W kompetencji wykonania Wójta Gminy Zmiana uchwały IX/78/2019
81.	XLIV/393/2022	29 listopada 2022	przystąpienia do sporządzenia miejscowego planu zagospodarowania przestrzennego dla obszaru położonego w rejonie Podlesia, obr. wsi Olszyniec, gm. Walim	z dniem podjęcia		W realizacji	W kompetencji wykonania Wójta Gminy
82.	XLIV/394/2022	29 listopada 2022	przystąpienia do sporządzenia miejscowego planu zagospodarowania przestrzennego dla obszarów położonych w rejonie ul. Sienkiewicza w obrębie wsi Dziećmorowice 2, gm. Walim	z dniem podjęcia		W realizacji	W kompetencji wykonania Wójta Gminy
83.	XLIV/395/2022	29 listopada 2022	przystąpienia do sporządzenia zmiany w części tekstowej miejscowego planu zagospodarowania przestrzennego wsi Dziećmorowice, gm. Walim. cz. I A i B, zatwierdzonego uchwałą Nr X/52/2011 Rady Gminy Walim z dnia 28 września 2011 r.	z dniem podjęcia		W realizacji	W kompetencji wykonania Wójta Gminy
84.	XLIV/396/2022	29 listopada 2022	zmieniająca uchwałę nr VI/48//2019 Rady Gminy Walim z dnia 28 maja 2019 roku w sprawie ustalenia szczegółowych zasad ponoszenia odpłatności za pobyt w schronisku dla osób bezdomnych oraz schronisku z usługami opiekuńczymi	po upływie 14 dni od dnia ogłoszenia w Dzienniku Urzędowym Województwa Dolnośląskiego	Poz. 6007 06.12.2022	Realizacja w roku 2023	W kompetencji wykonania Wójta Gminy
85.	XLIV/397/2022	29 listopada 2022	zmiany uchwały nr XXV/150/2017 Rady Gminy Walim z dnia 31 stycznia 2017 r. w sprawie szczegółowych warunków przyznawania i odpłatności za usługi opiekuńcze i specjalistyczne usługi opiekuńcze, z wyłączeniem specjalistycznych usług opiekuńczych dla osób z zaburzeniami psychicznymi, szczegółowych warunków częściowego lub całkowitego zwolnienia z odpłatności oraz trybu ich pobierania	po upływie 14 dni od dnia ogłoszenia w Dzienniku Urzędowym Województwa Dolnośląskiego	Poz. 6008 06.12.2022	Realizacja w roku 2023	W kompetencji wykonania Wójta Gminy Zmiana uchwały nr XXV/150/2017

RAPORT O STANIE GMINY WALIM – 2022

86.	XLIV/398/ 2022	29 listopada 2022	wprowadzenia zmian budżetu na 2022 rok	z dniem podjęcia		Zrealizowana	W kompetencji wykonania Wójta Gminy Zmiana uchwały nr XXXIII/299/2021 i XLI/375/2022
87.	XLV/399/ 2022	9 grudnia 2022	wprowadzenia zmian budżetu na 2022 rok	z dniem podjęcia		Zrealizowana	W kompetencji wykonania Wójta Gminy
88.	XLVI/400/ 2022	20 grudnia 2022	uchwalenia budżetu Gminy Walim na rok 2023	z dniem podjęcia z mocą obowiązującą od 1 stycznia 2023 roku i podlega ogłoszeniu w Dzienniku Urzędowym Województwa Dolnośląskiego oraz w Biuletynie Informacji Publicznej	Poz. 471 23.01.2023	Realizacja w roku 2023	W kompetencji wykonania Wójta Gminy
89.	XLVI/401/ 2022	20 grudnia 2022	wieloletniej prognozy finansowej Gminy Walim	z dniem podjęcia z mocą obowiązującą od 1 stycznia 2023 roku		W realizacji	W kompetencji wykonania Wójta Gminy Traci moc uchwała nr XXXIII/300/2021
90.	XLVI/402/ 2022	20 grudnia 2022	przystąpienia do sporządzenia miejscowego planu zagospodarowania przestrzennego dla obszaru położonego w rejonie Nowego Julianowa, obr. wsi Dziećmorowice 1, gm. Walim	z dniem podjęcia		W realizacji	W kompetencji wykonania Wójta Gminy
91.	XLVI/403/ 2022	20 grudnia 2022	przystąpienia do sporządzenia miejscowego planu zagospodarowania przestrzennego dla obszaru położonego w rejonie ul. Mickiewicza obręb wsi Walim, gm. Walim	z dniem podjęcia		W realizacji	W kompetencji wykonania Wójta Gminy
92.	XLVI/404/ 2022	20 grudnia 2022	przystąpienia do sporządzenia miejscowego planu zagospodarowania przestrzennego dla obszaru położonego w rejonie ul. Królowej Jadwigi obręb wsi Walim, gm. Walim	z dniem podjęcia		W realizacji	W kompetencji wykonania Wójta Gminy
93.	XLVI/405/ 2022	20 grudnia 2022	przystąpienia do sporządzenia miejscowego planu zagospodarowania przestrzennego dla obszaru położonego w rejonie ul. Górnośląskiej obręb wsi Walim, gm. Walim	z dniem podjęcia		W realizacji	W kompetencji wykonania Wójta Gminy
94.	XLVI/406/ 2022	20 grudnia 2022	przystąpienia do sporządzenia miejscowego planu zagospodarowania przestrzennego dla obszaru położonego w obrębie wsi Zagórze Śląskie i Niedźwiedzica, gm. Walim	z dniem podjęcia		W realizacji	W kompetencji wykonania Wójta Gminy
95.	XLVI/407/ 2022	20 grudnia 2022	przystąpienia do sporządzenia miejscowego planu zagospodarowania przestrzennego dla obszaru położonego przy ul. Samorządowej w obrębie wsi Walim, gm. Walim	z dniem podjęcia		W realizacji	W kompetencji wykonania Wójta Gminy
96.	XLVI/408/ 2022	20 grudnia 2022	przystąpienia do sporządzenia miejscowego planu	z dniem podjęcia		W realizacji	W kompetencji wykonania

RAPORT O STANIE GMINY WALIM – 2022

	2022	2022	zagospodarowania przestrzennego dla obszaru położonego w obrębie wsi Rzeczka, gm. Walim				Wójt Gminy
97.	XLVI/409/2022	20 grudnia 2022	przystąpienia do sporządzenia zmiany w części tekstowej miejscowego planu zagospodarowania przestrzennego wsi Dziećmorowice, gm. Walim. cz. II A i B, zatwierdzonego uchwałą nr VII/30/2011 Rady Gminy Walim z dnia 30 maja 2011 r., z późn. zm	z dniem podjęcia		W realizacji	W kompetencji wykonania Wójt Gminy
98.	XLVI/410/2022	20 grudnia 2022	wprowadzenia zmian budżetu na 2022 rok	z dniem podjęcia		Zrealizowana	W kompetencji wykonania Wójt Gminy Zmiana uchwały nr XXXIII/299/2021
99.	XLVI/411/2022	20 grudnia 2022	rozpatrzenia skargi na Wójt Gminy Walim w związku z niewykonywaniem przez niego czynności nakazanych prawem, polegających na zapewnieniu dostępu do danych przestrzennych dotyczących miejscowych planów zagospodarowania przestrzennego	z dniem podjęcia		Zrealizowana	W kompetencji wykonania Przewodniczącego Rady Gminy
100.	XLVI/412/2022	20 grudnia 2022	rozpatrzenia wniosku Starosty Wałbrzyskiego z dnia 30.11.2022 r. w sprawie informacji o zapewnieniu dostaw wody pitnej dla mieszkańców Gminy Walim	z dniem podjęcia		Zrealizowana	W kompetencji wykonania Przewodniczącego Rady Gminy
101.	XLVI/413/2022	20 grudnia 2022	rozpatrzenia wniosku Starosty Wałbrzyskiego z dnia 24.11.2022 r. w sprawie określenia szczegółowych kierunków koncepcji zagospodarowania terenów po ZPL, położonych w Walimiu przy ul. Tadeusza Kościuszki	z dniem podjęcia		Zrealizowana	W kompetencji wykonania Przewodniczącego Rady Gminy
102.	XLVI/414/2022	20 grudnia 2022	rozpatrzenia skargi na bezczynność Wójt Gminy Walim polegającej na nieudostępnieniu informacji o środowisku i jego ochronie	z dniem podjęcia		Zrealizowana	W kompetencji wykonania Przewodniczącego Rady Gminy
103.	XLVI/415/2022	20 grudnia 2022	ustalenia wykazu wydatków, które nie wygasają z upływem roku budżetowego 2022	z dniem podjęcia		Realizacja w roku 2023	W kompetencji wykonania Wójt Gminy

Tabela nr 7. Uchwały podjęte w 2022 roku
Źródło: Urząd Gminy Wali

IV. REALIZACJA STRATEGII ROZWOJU GMINY WALIM

Strategia Rozwoju Gminy Walim na lata 2020-2027 została przyjęta Uchwałą nr XVI/141/2020 Rady Gminy Walim z 28 kwietnia 2020 roku.

Strategia to długookresowy plan działania określający strategiczne cele rozwoju oraz przyjmujący kierunki i priorytety działania. Dokument ten jest wyznacznikiem kierunku rozwoju Gminy Walim. Jest centralną osią, wokół której skupiać się muszą wszelkie działania władz samorządowych, zmierzające do jak najlepszego zaspokajania różnorodnych potrzeb mieszkańców oraz stymulowania rozwoju gospodarczego. Określone w nim cele, priorytety oraz zamierzenia były i są realizowane dzięki współpracy władz samorządowych, mieszkańców, organizacji pozarządowych i podmiotów gospodarczych.

Misja dla gminy określona w strategii zakłada, że Gmina Walim to wyjątkowa kraina historycznych tajemnic i atrakcji turystycznych. Miejsce zrównoważonego rozwoju, optymalnych warunków życia, przyjazne przedsiębiorcom, stawiające na ekologię, estetykę otoczenia i aktywny wypoczynek.

Cele strategiczne zawarte w Strategii Gminy Walim to:

1. Rozwój turystyki.
2. Tworzenie optymalnych warunków życia.
3. Wspieranie podmiotów gospodarczych.

Każdy cel strategiczny posiada cele techniczne zwane operacyjnymi, które są połączeniem najważniejszych dążeń z zadaniami do realizacji w ramach strategii.

Ważnym elementem każdego dokumentu strategicznego jest jego monitoring oraz dostosowywanie go do zachodzących zmian gospodarczych. Należy prowadzić stały i ciągły proces sprawdzania realizacji zadań i obserwacji zmian zachodzących w gminie oraz dostarczać informacji na temat słuszności i skuteczności podejmowanych działań na rzecz rozwoju gminy.

RAPORT O STANIE GMINY WALIM – 2022

W celu monitoringu i wdrażania ewentualnych zmian gospodarczych Wójt Gminy Walim, w maju 2020 roku, powołał zarządzeniem dwa zespoły:

- Zespół ds. monitoringu Strategii Rozwoju Gminy Walim na lata 2020-2027,
- Zespół ds. ewaluacji Strategii Rozwoju Gminy Walim na lata 2020-2027.

Każdy z zespołów raz w roku, począwszy od listopada 2021 roku do 2028 roku, przed pracami nad budżetem gminy, ma za zadanie opracowanie i przedstawienie Wójtowi Gminy Walim sprawozdania.

Pierwszy zespół pod kierunkiem Renaty Świerszczak przeprowadził za 2022 rok analizę realizacji wszystkich kolejnych zadań przyporządkowanych do przyjętych celów strategicznych gminy. W wyniku analizy stwierdzono realizację następujących zadań z poszczególnych celów:

1. Cel. Rozwój turystyki:

- Zadanie: Budowa Skejtparku
 - ✓ Wykonano: wybudowano Skejtpark
- przez Gminę Walim
- Zadanie: Odrestaurowanie obiektu obsługi sztolni walimskich i sztolni
 - ✓ Wykonano: remont schodów prowadzących z parkingu do pawilonu Sztolni
- przez CKiT
- Zadanie: Edukacja i promocja wewnętrzna dotycząca walorów i atrakcji gminy
 - ✓ Wykonano:
 - ✚ wycieczki w Góry Sowie, do Zamku Grodno, do Sztolni Walimskich,
 - ✚ warsztaty w Akwarium w Zagórzcu Śląskim,
 - ✚ uczestniczono w Gminnej Wigilii,
 - ✚ prowadzono opiekę nad pomnikiem upamiętniającym więźniów Gross - Rosen w Jugowicach,
 - ✚ zorganizowano Dzień Rodziny, Dzień Dziecka, festyn rodzinny.
 - ✚ obchody Roku Sowy z różnymi działaniami,
 - ✚ zorganizowano Dolnośląski Konkurs Literacki, którego efektem było wydanie książki zbioru opowiadań "Sowie legendy",

RAPORT O STANIE GMINY WALIM – 2022

- ✚ zorganizowano Konkurs fotograficzny nt. uroków Gminy Walim, o każdej porze roku,
- ✚ zajęcia edukacyjno-wychowawcze,
- ✚ przeprowadzono zajęcia nauki promocji z zadaniami: umieszczanie rolek, filmów i mini reportaży w mediach społecznościowych i na stronach szkoły i gminy,
- ✚ tworzone gazetki tematyczne,
 - przez PSP Walim i PSP Jugowice
- Zadanie: Edukacja wewnętrzna poprzez gry terenowe
 - ✓ Wykonano: w ramach projektu RAZEM do celu w Gminie Walim zorganizowano gry terenowe na terenie Jugowic o charakterze geograficzno-historycznym oraz zajęcia terenowe o tematyce przyrodniczej w ramach zajęć kół: ekologicznego, odkrywców, zajęć naukowych i ekstremalnych.
 - przez PSP Walim i PSP Jugowice
- Zadanie: Wprowadzenie internetowej sprzedaży biletów
 - ✓ Wykonano: wprowadzono internetowy zakup biletów do Zamku Grodno
 - przez CKiT
- Zadanie: Pozalekcyjne zajęcia dla dzieci i młodzieży na bazie atrakcji turystycznych
 - ✓ Wykonano: wycieczki rowerowe dla dzieci i młodzieży z uwzględnieniem atrakcji turystycznych Gminy Walim i Powiatu Wałbrzyskiego
 - przez CSiR

2. Cel. Tworzenie optymalnych warunków życia

- Zadanie: Budowa nowej siedziby dla biblioteki
 - ✓ Wykonano: roboty konstrukcyjne, prace montażu stolarki i wykończenie elewacji, prace zmiany dokumentacji projektowej
 - przez Gminę Walim
- Zadanie: Rewitalizacja, remonty i modernizacja budynków
 - ✓ Wykonano: termomodernizację budynku ul. Różana 23 w Walimiu
 - przez Gminę Walim

RAPORT O STANIE GMINY WALIM – 2022

- Zadanie: Modernizacja budynku byłego przedszkola z zagospodarowaniem terenu
 - ✓ Wykonano: roboty konstrukcyjne, prace montażu stolarki i wykończenie elewacji, prace zmiany dokumentacji projektowej
 - przez Gminę Walim
- Zadanie: Stworzenie domu seniora z zajęciami dziennymi dla osób starszych
 - ✓ Wykonano: roboty konstrukcyjne, prace montażu stolarki i wykończenie elewacji, prace zmiany dokumentacji projektowej
 - przez Gminę Walim
- Zadanie: Ukwiecenie budynków jednostek gminnych
 - ✓ Wykonano: utworzono skwer w Dziećmorowicach - obsadzony krzewami i drzewami
 - przez Gminę Walim
- Zadanie: Budowa boiska przy szkole podstawowej w Jugowicach
 - ✓ Wykonano: trwają prace projektowe
 - przez Gminę Walim
- Zadanie: Zwiększenie wykorzystania hali sportowej poprzez promocję i organizację różnego rodzaju zajęć dla szerokiej grupy odbiorców
 - ✓ Wykonano: Prowadzono zajęcia jogi, crosswindu oraz zajęcia dla dzieci i młodzieży
 - przez CSiR
- Zadanie: Kontrola kompetencji nauczycieli i ich zaangażowania w przekazywanie wiedzy
 - ✓ Wykonano: obserwacje lekcji, sprawozdania nauczycieli zgodne z planem nadzoru pedagogicznego, obserwacje zajęć, udział w lekcjach otwartych (w ramach projektu Green School)
 - przez PSP Walim i PSP Jugowice
- Zadanie: Promowanie pozytywnych postaw pracy na rzecz dzieci, młodzieży i społeczeństwa lokalnego
 - ✓ Wykonano:
 - 🚩 zgodnie z programem wychowawczo-profilaktycznym działa koło wolontariackie, które prowadzi działania: na rzecz Domu Spokojnej Starości w Zagórzcu Śląskim, opieki nad zwierzętami ze schroniska w Świdnicy,

RAPORT O STANIE GMINY WALIM – 2022

- ✚ prowadzi akcje charytatywne oraz sprzątanie świata
- ✚ promowanie na stronach szkoły i w mediach społecznościowych postaw proaktywnych, prospołecznych
- ✚ paczka dla seniora
- ✚ uczestniczono w WOŚP
- ✚ przygotowano upominek dla emerytów i podopiecznych OPS
- ✚ organizowano pomoc dla uchodźców z Ukrainy
- ✚ promowano zdrowy styl życia i zorganizowano prozdrowotne akcje:
Trzymaj formę, Owoce i warzywa w szkole
- przez PSP Walim i PSP Jugowice
- Zadanie: Wyrównywanie szans dzieci i młodzieży poprzez organizację zajęć dodatkowych
 - ✓ Wykonano:
 - ✚ zajęcia dydaktyczno-wyrównawcze z języka polskiego, matematyki oraz języka angielskiego
 - ✚ zajęcia rozwijające uzdolnienia z języka angielskiego i matematyki
 - ✚ zajęcia naukowe i eksperymentalne
 - ✚ zajęcia kreatywności i logicznego myślenia
 - ✚ prowadzono koła zainteresowań: ICT (technologie informacyjne i komunikacyjne), ekologiczne, odkrywców, gry w warcaby, szachy i gry planszowe
 - ✚ wsparcie psychologiczno-pedagogiczne
 - ✚ zajęcia edukacyjne wyjazdowe
 - ✚ warsztaty interaktywne rozwijające kompetencje społeczne
 - ✚ działania w ramach projektu: wygraj swój dobrostan z programu POWER
 - ✚ zajęcia na temat walorów przyrodniczych rejonu (wyjazd do Łotwy)
 - ✚ zajęcia na temat przedsiębiorczości - tworzenie planów biznesowych
 - ✚ treningi komunikacji w języku angielskim
 - ✚ dodatkowa nauka języka polskiego dla uczniów z Ukrainy
 - ✚ pomoc psychologiczno-pedagogiczna dla uczniów
- przez PSP Walim i PSP Jugowice

RAPORT O STANIE GMINY WALIM – 2022

- Zadanie: Wzbogacenie i odświeżenie oferty CKiT, CSiR oraz gminnych imprez cyklicznych
 - ✓ Wykonano: zorganizowano zawody MTB, cross-country, zajęcia taneczne, zajęcia plastyczne, czasowe wystawy
 - przez CSiR i CKiT
- Zadanie: Organizowanie dni otwartych dla uczniów i rodziców w okresie rekreacyjnym
 - ✓ Wykonano: w czerwcu, w przedszkolu zorganizowano tydzień adaptacyjny
 - przez PSP Walim

3. Cel. Wspieranie podmiotów gospodarczych

- Zadanie: Konkursy dla dzieci typu -"Zostań małym przedsiębiorcą - wymyśl i sprzedaj swój potencjał"
 - ✓ Wykonano:
 - ✚ konkurs filmowy pt. „Za parę lat pozmieniam świat”, w którym młodzi obywatele podzielili się swoimi pomysłami na ulepszenie swojego środowiska lokalnego
 - przez klub radnych Gminy Walim Nowa Inicjatywa,
 - ✚ konkursy: Moja Gmina - Moje Środowisko, Sowi Taniec, Być Kimś, II Powiatowy Konkurs Biologiczny, Mistrzostwa Aglomeracji Wałbrzyskiej w SUDOKU
 - przez PSP Walim i PSP Jugowice
- Zadanie: Wydawanie publikacji promującej lokalne produkty
 - ✓ Wykonano: wydano trzy wydawnictwa pod tytułami: „Zatrzymaj się posmakuj”, „Zatrzymaj się pozwiedzaj”, „Zatrzymaj się zanocuj”
 - przez Gminę Walim i Stowarzyszenie LGD

Drugi zespół, pod kierunkiem Romana Sidora, przeprowadził analizę zagrożeń, jak i szans wynikających dla gminy, ze zmian zachodzących w gospodarce. W wyniku analizy na 2022 rok stwierdzono:

1. W zakresie szans:

- możliwość zatrudniania przez pracodawców przebywających na terenie Gminy Walim obywateli Ukrainy.

RAPORT O STANIE GMINY WALIM – 2022

2. W zakresie zagrożeń:

- rosnące koszty prowadzenia działalności gospodarczej,
- rosnące koszty energii,
- niejasna sytuacja dotycząca funduszy unijnych spowodowana działaniami rządu.

V. REALIZACJA ZARZĄDZEŃ WÓJTA GMINY WALIM

Ustawa z 8.03.1990 r. o samorządzie gminnym wskazuje, że zarządzenie jest obligatoryjną formą działania wójta w przypadkach wymienionych przez ustawodawcę. W roku 2022 Wójt Gminy Walim podjął 93 zarządzenia. Wszystkie zarządzenia zostały zrealizowane.

Podjęte i zrealizowane zarządzenia, w podziale na liczbę, dotyczyły następujących zakresów:

- 28 – budżetu gminy,
- 17 – organizacji pracy jednostek organizacyjnych gminy,
- 15 – gospodarki nieruchomościami,
- 15 – realizacji zadań z zakresu opieki społecznej, dotyczących wypłaty dodatków: osłonowego, węglowego, elektrycznego, dla gospodarstw domowych,
- 6 – organizacji pracy urzędu oraz jednostek pomocniczych gminy,
- 2 – promocji oraz współpracy z organizacjami pozarządowymi,
- 2 – postępowań przetargowych,
- 2 – zadań publicznych z zakresu upowszechniania kultury fizycznej i sportu,
- 2 – ochrony środowiska naturalnego,
- 2 – mieszkaniowego zasobu gminy,
- 1 – konsultacji społecznych,
- 1 – ochrony zabytków.

W poniższej tabeli zawarto, w porządku numerycznym i daty podjęcia, wszystkie zarządzenia z podaniem tematu, w jakim zostało podjęte oraz osobą odpowiedzialną za jego realizację.

RAPORT O STANIE GMINY WALIM – 2022

Lp.	Numer zarządzenia	Data podjęcia	Treść zarządzenia	Osoba odpowiedzialna za realizację
1	246/2022	11.01.2022	w sprawie realizacji zadania z zakresu dodatku osłonowego dla mieszkańców Gminy Walim	Katarzyna Borowiec
2	247/2022	14.01.2022	w sprawie planu finansowego Gminy Walim na 2022 rok	Małgorzata Senator
3	248/2022	17.01.2022	w sprawie ogłoszenia wykazu nieruchomości gminnych przeznaczonych do sprzedaży.	Barbara Płatowicz
4	249/2022	18.01.2022	w sprawie ustalenia planu dofinansowania form doskonalenia nauczycieli, ustalenia maksymalnej kwoty dofinansowania opłat za kształcenie nauczycieli pobieranych przez uczelnie oraz specjalności i form kształcenia objętych dofinansowaniem w 2022 r.	Beata Nowaczyk
5	250/2022	19.01.2022	w sprawie upoważnienia Kierownika Ośrodka Pomocy Społecznej w Walimiu do prowadzenia postępowań w sprawach dodatku osłonowego	Katarzyna Borowiec
6	251/2022	19.01.2022	w sprawie upoważnienia do prowadzenia postępowań w sprawach dodatku osłonowego	Katarzyna Borowiec
7	252/2022	19.01.2022	w sprawie upoważnienia do prowadzenia postępowań w sprawach dodatku osłonowego	Katarzyna Borowiec
8	253/2022	19.01.2022	w sprawie upoważnienia do prowadzenia postępowań w sprawach dodatku osłonowego	Katarzyna Borowiec
9	254/2022	19.01.2022	w sprawie udzielenia pełnomocnictwa Kierownikowi Ośrodka Pomocy Społecznej w Walimiu do realizacji programu Ministra Rodziny i Polityki Społecznej „Asystent osobisty osoby niepełnosprawnej” – edycja 2022	Katarzyna Borowiec
10	255/2022	19.01.2022	w sprawie udzielenia pełnomocnictwa Kierownikowi Ośrodka Pomocy Społecznej w Walimiu do realizacji programu Ministra Rodziny i Polityki Społecznej „Opieka wytchnieniowa” – edycja 2022	Katarzyna Borowiec
11	256/2022	21.01.2022	w sprawie upoważnienia do prowadzenia postępowań w sprawach dodatku osłonowego	Katarzyna Borowiec
12	257/2022	24.01.2022	w sprawie powołania komisji konkursowej do opiniowania ofert złożonych w otwartym konkursie ofert na realizację zadań publicznych na 2022 r.	Artur Jarczok
13	258/2022	24.01.2022	w sprawie ustalenia stawki czynszu za 1 m ² powierzchni użytkowej lokali mieszkalnych oraz najmu socjalnego lokali wchodzących w skład zasobu mieszkaniowego Gminy Walim.	Iwona Sudoł
14	259/2022	26.01.2022	w sprawie powołania Zespołu Konsultacyjnego do przeprowadzenia konsultacji społecznych dotyczących zmiany Statutu Gminy Walim, zmiany Statutu sołectwa Dziećmorowice oraz projektu uchwały w sprawie podziału sołectwa Dziećmorowice na dwa odrębne sołectwa: sołectwo Dziećmorowice i sołectwo Stary Julianów oraz nadania statutu sołectwa Stary Julianów.	Iwona Sudoł
15	260/2022	28.01.2022	w sprawie ogłoszenia wykazu nieruchomości gminnych przeznaczonych do sprzedaży	Barbara Płatowicz
16	261/2022	09.02.2022	w sprawie ogłoszenia wykazu nieruchomości gminnych przeznaczonych do dzierżawy lub najmu	Barbara Płatowicz
17	262/2022	17.02.2022	w sprawie ustalenia terminów przeprowadzenia postępowania rekrutacyjnego i postępowania uzupełniającego, w tym terminy składania dokumentów na rok szkolny 2022/2023 do oddziałów przedszkolnych w szkołach podstawowych i klas pierwszych szkół podstawowych prowadzonych przez Gminę Walim	Beata Nowaczyk
18	263/2022	22.02.2022	w sprawie wprowadzenia regulaminu wynagradzania pracowników Urzędu Gminy Walim	Renata Świerszczak
19	264/2022	23.02.2022	w sprawie ogłoszenia wyników otwartego konkursu ofert na realizację zadań publicznych z zakresu upowszechniania kultury fizycznej i sportu na terenie Gminy Walim w 2022 roku	Artur Jarczok
20	265/2022	28.02.2022	w sprawie zmiany budżetu na 2022 r.	Małgorzata Senator

RAPORT O STANIE GMINY WALIM – 2022

21	266/2022	14.03.2022	w sprawie ustalenia Regulaminu udzielania dofinansowania w zakresie usuwania wyrobów zawierających azbest z terenu Gminy Walim w roku 2022	Adriana Zygałło
22	267/2022	14.03.2022	w sprawie ogłoszenia wykazu nieruchomości gminnych przeznaczonych do sprzedaży	Barbara Płatowicz
23	268/2022	15.03.2022	w sprawie przeprowadzenia wyborów Sołtysa oraz Rady Sołeckiej w sołectwie Stary Julianów	Iwona Sudoł
24	269/2022	24.03.2022	w sprawie przedstawienia informacji o przebiegu wykonania budżetu Gminy Walim za 2021 rok	Małgorzata Senator
25	270/2022	30.03.2022	w sprawie zmiany Wieloletniej Prognozy Finansowej Gminy Walim na lata 2022-2028	Małgorzata Senator
26	271/2022	31.03.2022	w sprawie ogłoszenia wykazu nieruchomości gminnych przeznaczonych do dzierżawy lub najmu	Barbara Płatowicz
27	272/2022	07.04.2022	w sprawie ogłoszenia wykazu nieruchomości gminnych przeznaczonych do sprzedaży	Barbara Płatowicz
28	273/2022	25.04.2022	w sprawie wyznaczenia nauczyciela do zastępowania w przypadku nieobecności dyrektora Publicznej Szkoły Podstawowej im. Janusza Korczaka w Jugowicach	Beata Nowaczyk
29	274/2022	27.04.2022	w sprawie ogłoszenia konkursu na kandydata na stanowisko Dyrektora Publicznej Szkoły Podstawowej im. Polskich Noblistów w Walimiu	Beata Nowaczyk
30	275/2022	28.04.2022	w sprawie zmiany budżetu na 2022 r.	Małgorzata Senator
31	276/2022	02.05.2022	w sprawie zmiany Zarządzenia Nr 273/2022 z dnia 25 kwietnia 2022 r. w sprawie wyznaczenia nauczyciela do zastępowania w przypadku nieobecności dyrektora Publicznej Szkoły Podstawowej im. Janusza Korczaka w Jugowicach	Beata Nowaczyk
32	277/2022	09.05.2022	w sprawie zmiany budżetu na 2022 rok	Małgorzata Senator
33	278/2022	17.05.2022	w sprawie powołania Komisji do przeprowadzenia konkursu na kandydata na stanowisko Dyrektora Publicznej Szkoły Podstawowej im. Noblistów Polskich w Walimiu	Beata Nowaczyk
34	279/2022	18.05.2022	w sprawie ogłoszenia wykazu nieruchomości gminnych przeznaczonych do dzierżawy lub najmu	Barbara Płatowicz
35	280/2022	30.05.2022	w sprawie wprowadzenia Regulaminu Zakładowego Funduszu Świadczeń Socjalnych Urzędu Gminy Walim	Renata Świerszczak
36	281/2022	31.05.2022	w sprawie zmiany budżetu na 2022 r.	Małgorzata Senator
37	282/2022	31.05.2022	w sprawie powołania Komisji do oceny prac i rozstrzygnięcia konkursu plastycznego na logo Roku Sowy w Gminie Walim	Anna Młynarczyk
38	283/2022	01.06.2022	w sprawie składu i regulaminu Społecznej Komisji Mieszkaniowej	Iwona Sudoł
39	284/2022	02.06.2022	w sprawie zatwierdzenia konkursu na stanowisko dyrektora Publicznej Szkoły Podstawowej im. Polskich Noblistów w Walimiu przy ul. Bocznej 8	Beata Nowaczyk
40	285/2022	02.06.2022	zmieniające zarządzenie nr 281/2022 w sprawie zmiany budżetu na 2022 r.	Małgorzata Senator
41	286/2022	03.06.2022	w sprawie powołania komisji opiniującej wnioski o przyznanie pomocy zdrowotnej dla nauczycieli	Beata Nowaczyk
42	287/2022	06.06.2022	w sprawie powołania Komisji do oceny wniosków o dotację celową na prace konserwatorskie, restauratorskie i roboty budowlane przy zabytku wpisanym do rejestru zabytków położonym na obszarze gminy Walim	Robert Turcza
43	288/2022	06.06.2022	w sprawie powierzenia stanowiska dyrektora Publicznej Szkoły Podstawowej im. Polskich Noblistów w Walimiu przy ul. Bocznej 8	Beata Nowaczyk
44	289/2022	15.06.2022	w sprawie zmiany budżetu na 2022 rok	Małgorzata Senator
45	290/2022	14.06.2022	w sprawie ogłoszenia wykazu nieruchomości gminnych przeznaczonych do sprzedaży	Barbara Płatowicz
46	291/2022	15.06.2022	w sprawie zmiany budżetu na 2022 rok	Małgorzata Senator

RAPORT O STANIE GMINY WALIM – 2022

47	292/2022	22.06.2022	w sprawie powołania Komisji Egzaminacyjnej dla nauczyciela ubiegającego się o awans zawodowy na stopień nauczyciela mianowanego	Beata Nowaczyk
48	293/2022	23.06.2022	w sprawie ogłoszenia wykazu nieruchomości gminnych przeznaczonych do dzierżawy lub najmu	Barbara Płatowicz
49	294/2022	18.07.2022	w sprawie wprowadzenia zmian budżetu na 2022 rok	Małgorzata Senator
50	295/2022	28.07.2022	w sprawie wprowadzenia zmian budżetu na 2022 rok	Małgorzata Senator
51	296/2022	03.08.2022	w sprawie ogłoszenia wykazu nieruchomości gminnych przeznaczonych do sprzedaży	Barbara Płatowicz
52	297/2022	05.08.2022	w sprawie zmiany składu osobowego Zespołu Interdyscyplinarnego ds. Przeciwdziałania Przemocy w Rodzinie w Gminie Walim, powołanego zarządzeniem Wójta Gminy Walim Nr 118/2020 z dnia 18 czerwca 2020 r.	Katarzyna Borowiec
53	298/2022	11.08.2022	w sprawie ogłoszenia wykazu nieruchomości gminnych przeznaczonych do sprzedaży	Barbara Płatowicz
54	299/2022	16.08.2022	w sprawie wprowadzenia zmian budżetu na 2022 rok	Małgorzata Senator
55	300/2022	18.08.2022	w sprawie upoważnienia Kierownika Ośrodka Pomocy Społecznej w Walimiu do prowadzenia postępowań w sprawach dodatku węglowego	Katarzyna Borowiec
56	301/2022	19.08.2022	w sprawie upoważnienia do prowadzenia postępowań w sprawach dotyczących wypłaty dodatku węglowego	Katarzyna Borowiec
57	302/2022	19.08.2022	w sprawie ogłoszenia wykazu nieruchomości gminnych przeznaczonych do dzierżawy lub najmu	Barbara Płatowicz
58	303/2022	22.08.2022	w sprawie ustalenia harmonogramu i przeprowadzenia kontroli w jednostkach organizacyjnych gminy na 2022 rok	Małgorzata Senator
59	304/2022	23.08.2022	w sprawie przedstawienia informacji o przebiegu wykonania budżetu Gminy Walim za I półrocze 2022r.	Małgorzata Senator
60	305/2022	23.08.2022	w sprawie udzielenia pełnomocnictwa dyrektorowi Publicznej Szkoły Podstawowej im. Noblistów Polskich w Walimiu przy ul. Bocznej 8	Beata Nowaczyk
61	306/2022	24.08.2022	w sprawie wprowadzenia zmian budżetu na 2022 rok	Małgorzata Senator
62	307/2022	24.08.2022	w sprawie przedstawienia informacji o przebiegu wykonania budżetu Gminy Walim za I półrocze 2022 roku	Małgorzata Senator
63	308/2022	24.08.2022	w sprawie upoważnienia do prowadzenia postępowań w sprawach dotyczących wypłaty dodatku węglowego	Katarzyna Borowiec
64	309/2022	02.09.2022	w sprawie wyznaczenia nauczyciela do zastępowania w przypadku nieobecności dyrektora Publicznej Szkoły podstawowej im. Janusza Korczaka w Jugowicach	Beata Nowaczyk
65	310/2022	06.09.2022	w sprawie opracowania projektu budżetu Gminy Walim na 2023 rok	Małgorzata Senator
66	311/2022	09.09.2022	w sprawie wprowadzenia zmian budżetu na 2022 rok	Małgorzata Senator
67	312/2022	09.09.2022	w sprawie przeprowadzenia konsultacji projektu dotyczącego Programu Współpracy Gminy Walim z organizacjami pozarządowymi oraz podmiotami prowadzącymi działalność pożytku publicznego na rok 2023	Artur Jarczok
68	313/2022	22.09.2022	w sprawie upoważnienia Kierownika Ośrodka Pomocy Społecznej w Walimiu do prowadzenia postępowań w sprawach dodatku dla gospodarstw domowych	Katarzyna Borowiec
69	314/2022	22.09.2022	w sprawie upoważnienia do prowadzenia postępowań w sprawach wypłaty dodatku dla gospodarstw domowych	Katarzyna Borowiec
70	315/2022	28.09.2022	w sprawie zmiany składu osobowego Zespołu Interdyscyplinarnego ds. Przeciwdziałania Przemocy w	Katarzyna Borowiec

RAPORT O STANIE GMINY WALIM – 2022

			Rodzinie w Gminie Walim, powołanego zarządzeniem Wójta Gminy Walim Nr 297/2022 z dnia 5 sierpnia 2022 r.	
71	316/2022	28.09.2022	w sprawie wprowadzenia zmian budżetu na 2022 rok	Małgorzata Senator
72	317/2022	28.09.2022	w sprawie planu finansowego na dodatek węglowy	Małgorzata Senator
73	318/2022	10.10.2022	w sprawie przeprowadzenia inwentaryzacji	Małgorzata Senator
74	319/2022	10.10.2022	w sprawie wprowadzenia zmian budżetu na 2022 rok	Małgorzata Senator
75	320/2022	24.10.2022	w sprawie przyjęcia do użytku służbowego cennika na sprzedaż drewna z lasów i terenów zieleni Gminy Walim	Adriana Zygađło
76	321/2022	31.10.2022	w sprawie wprowadzenia zmian budżetu na 2022 rok	Małgorzata Senator
77	322/2022	10.11.2022	w sprawie wprowadzenia „Polityki Bezpieczeństwa Informacji w Urzędzie Gminy Walim”	Roman Sidor
78	323/2022	15.11.2022	w sprawie projektu budżetu Gminy Walim na 2023 rok	Małgorzata Senator
79	324/2022	15.11.2022	w sprawie ogłoszenia wykazu nieruchomości gminnych przeznaczonych do dzierżawy lub najmu	Barbara Płatowicz
80	325/2022	16.11.2022	w sprawie projektu budżetu Gminy Walim na 2023 rok	Małgorzata Senator
81	326/2022	17.11.2022	w sprawie powołania Komisji Przetargowej	Paweł Antczak
82	327/2022	24.11.2022	w sprawie udzielenia pełnomocnictwa Kierownikowi Ośrodka Pomocy Społecznej w Walimiu do realizacji programu Ministra Rodziny i Polityki Społecznej „Asystent osobisty osoby niepełnosprawnej”	Katarzyna Borowiec
83	328/2022	24.11.2022	w sprawie udzielenia pełnomocnictwa Kierownikowi Ośrodka Pomocy Społecznej w Walimiu do realizacji programu Ministra Rodziny i Polityki Społecznej „Opieka wytchnieniowa”	Katarzyna Borowiec
84	329/2022	25.11.2022	w sprawie ogłoszenia wykazu nieruchomości gminnych przeznaczonych do dzierżawy lub najmu	Barbara Płatowicz
85	330/2022	28.11.2022	w sprawie ustalenia ceny na zakup preferencyjny paliwa stałego przez gospodarstwa domowe dla mieszkańców Gminy Walim	Bartłomiej Chudziński
86	331/2022	29.11.2022	w sprawie wprowadzenia Karty audytu wewnętrznego w Urzędzie Gminy Walim i jednostkach organizacyjnych Gminy	Małgorzata Senator
87	332/2022	30.11.2022	w sprawie upoważnienia Kierownika Ośrodka Pomocy Społecznej w Walimiu do prowadzenia postępowań w sprawach dotyczących wypłaty dodatku elektrycznego	Katarzyna Borowiec
88	333/2022	01.12.2022	w sprawie przeprowadzania wywiadów środowiskowych w celu weryfikacji wniosków o wypłatę dodatku węglowego, dodatku dla gospodarstw domowych oraz dodatku elektrycznego	Katarzyna Borowiec
89	334/2022	01.12.2022	w sprawie upoważnienia do prowadzenia postępowań w sprawach dotyczących wypłaty dodatku elektrycznego	Katarzyna Borowiec
90	335/2022	06.12.2022	w sprawie ogłoszenia wykazów nieruchomości gminnych przeznaczonych do dzierżawy lub najmu oraz do sprzedaży	Barbara Płatowicz
91	336/2022	15.12.2022	w sprawie ustalenia ceny wywoławczej nieruchomości do drugiego przetargu	Barbara Płatowicz
92	337/2022	23.12.2022	w sprawie wprowadzenia zmian budżetu na 2022 rok	Małgorzata Senator
93	338/2022	23.12.2022	w sprawie zmiany Wieloletniej Prognozy Finansowej Gminy Walim na lata 2022-2030	Małgorzata Senator

Tabela nr 8. Zarządzenia podjęte w 2022 roku

Źródło: Urząd Gminy Walim

VI. REALIZACJA WIELOLETNIEGO PROGRAMU GOSPODAROWANIEM MIESZKANIOWYM ZASOBEM GMINY

Zaspokajanie potrzeb mieszkaniowych, będących zadaniami własnymi gminy, regulowały w roku 2022:

1. Ustawa z dnia 21.06.2001 roku o ochronie praw lokatorów, mieszkaniowym zasobie gminy i zmianie Kodeksu cywilnego (Dz. U. z 2022 r., poz. 172) oraz przepisy prawa miejscowego.
2. Uchwała Rady Gminy Walim Nr XXVI/223/2021 z dnia 30.03.2021 roku w sprawie uchwalenia „Wieloletniego programu gospodarowania mieszkaniowym zasobem Gminy Walim na lata 2021 – 2025”.
3. Uchwała Rady Gminy Walim Nr XXX/271/2021 z dnia 28.09.2021 roku w sprawie zasad wynajmowania lokali wchodzących w skład mieszkaniowego zasobu Gminy Walim.

Wieloletni program gospodarowania mieszkaniowym zasobem Gminy Walim został uchwalony na okres 5 letni i obowiązuje w latach 2021 ÷ 2025.

Na koniec roku 2022 zasób mieszkaniowy Gminy Walim znajdował się w 129 budynkach w tym: w 23 budynkach stanowiących 100% własność gminy i w 106 budynkach należących do wspólnot mieszkaniowych, w których gmina posiada udziały. Obejmował wszystkie lokale służące zaspokojeniu potrzeb mieszkaniowych wspólnoty samorządowej w tym: 318 lokali komunalnych i 25 lokali w najmie socjalnym.

Zarządzanie budynkami stanowiącymi w 100% własność Gminy Walim i znajdującymi się w nich lokalami wykonywane było przez Zarządcę wyłonionego w postępowaniu przetargowym, tj. Administrację Budynków Komunalnych Sp. z o.o. w Walimiu.

Zarządzanie budynkami wspólnot mieszkaniowych, w których gmina posiada zasoby mieszkaniowe wykonywane było przez zarządców, którym to zadanie powierzyli właściciele lokali, w tym:

- 106 wspólnot Administracja Budynków Komunalnych Sp. z o.o. w Walimiu,
- 4 wspólnoty „DOMAG” Zarządzanie nieruchomościami Piotr Gezela,
- 2 wspólnoty Zarządzanie Nieruchomościami i Doradztwo G.P. Walczak Sp. j.
- 4 wspólnoty PPHU „Gryf-Poll” Paweł Szymański.

Ocena stanu technicznego zasobu mieszkaniowego gminy przeprowadzana była sukcesywnie podczas rocznych i pięcioletnich przeglądów technicznych budynków.

RAPORT O STANIE GMINY WALIM – 2022

Realizacja zasad polityki czynszowej oraz warunki obniżania i podwyższania czynszu prowadzone były w oparciu o § 6 i 7 wieloletniego programu gospodarowania mieszkaniowym zasobem gminy. Stawka bazowa czynszu uległa podwyższeniu od dnia 24 stycznia 2022 roku na mocy zarządzenia Wójta Gminy Walim Nr 258/2022 z dnia 24 stycznia 2022 roku i wynosiła odpowiednio: czynsz najmu za lokal mieszkalny – 4,99 zł/m², czynsz najmu socjalnego lokalu – 1,12 zł/m².

W roku 2022 przydzielono 2 lokale do najmu na czas nieokreślony oraz zawarto 1 porozumienie remontowe, na podstawie przydziału przyszli najemcy wykonują część remontu na własny koszt, a część remontu wykonywana jest ze środków gminy. W najem socjalny oddano najemcom 6 lokali mieszkalnych. W jednym przypadku wyrażono zgodę na zamianę lokali.

W roku 2022 podpisano 2 umowy o odpracowanie zadłużenia czynszowego z najemcami posiadającymi trudną sytuację finansową. Dług odpracowywały fizycznie 2 osoby. Łącznie w całym roku 2022 dłużnicy odpracowali kwotę 3.900,00 zł.

REMONTY WYKONANE NA ZASOBIE MIESZKANIOWYM

Poniższe tabele w rozbiciu na branże, przedstawiają remonty wykonane na zasobie mieszkaniowym przez ABK Sp. z o. o. w Walimiu.

Zakup materiałów budowlanych

Zakup wskazanych w poniższej tabeli materiałów był związany z wykonywaniem remontów, pracami konserwacyjnymi oraz usuwaniem awarii w lokalach i częściach wspólnych budynków przez pracowników Gminy Walim, w celu zapewnienia mieszkańcom poprawnych warunków socjalno-bytowych, a także zapewnienia nowych lokali mieszkalnych, które będą przeznaczone do najmu.

Do najważniejszych zakupów należą te, które związane są z przygotowaniem trzech lokali w budynku przy ul. 3-go Maja 20, 3-go Maja 17/5 w Walimiu oraz lokalem przy ul. Sienkiewicza 14/3 w Dziećmorowicach.

Lp.	Gmina Walim	Opis	Kwota
1	Sienkiewicza 14/3 Dziećmorowice	Zakup materiałów budowlanych	1.559,82
2	Sienkiewicza 14/3 Dziećmorowice	Zakup materiałów budowlanych	1.355,61
3	3-go Maja 20 Walim	Zakup drewna konstrukcyjnego	2.706,00
4	3-go Maja 20 Walim	Zakup materiałów budowlanych na podłogi (keramzyt)	3.848,95
5	3-go Maja 20 Walim	Zakup materiałów budowlanych	2.600,42
6	3-go Maja 20 Walim	Remont lokali	10.362,58

RAPORT O STANIE GMINY WALIM – 2022

7	3-go Maja 17/5 Walim	Remont lokalu	1.333,46
8	Nowa Kolonia 5/3 Walim	Zakup materiałów budowlanych	80,80
9	Główna 8 Jugowice Główna 24 Jugowice Kościszki 2 Walim 3-go Maja 17/5 Walim	Zakup materiałów budowlanych	1.581,62
10	3-go Maja 17/5 Walim	Remont lokalu	147,07
11	3-go Maja 17/5 Walim Wyszyńskiego 65 Walim Słowackiego 6 Walim	Remonty lokali	777,63
12	3-go Maja 17/5 Walim	Zakup materiałów budowlanych	55,98
		Razem	26.409,94

*Tabela nr 9. Zakup materiałów budowlanych
Źródło: ABK Sp. z o.o.*

Stolarka okienna i drzwiowa

Środki pieniężne na zakup stolarki okiennej i drzwiowej zostały przeznaczone dla lokali już wynajmowanych mieszkańcom, w celu zapewnienia mieszkańcom zwiększonego komfortu przebywania, ograniczając przy tym konieczność ponoszenia kosztów związanych z ogrzewaniem oraz zmniejszając emisję szkodliwych pyłów do powietrza. Wykonano także prace polegające na szkleniu stolarki w częściach wspólnych budynków. Wymieniono okna w lokalach mieszkalnych, które zostały wyremontowane i zasiedlone oraz będą przeznaczone do wynajmu w roku 2023, tj. ul. Sienkiewicza 14/3 Dziećmorowice, ul. 3-go Maja 17/5 Walim, Rzeczką 5/4.

Lp.	Gmina Walim	Opis	Kwota
1	Stacja PKP Jugowice	Uszczelnienie lukarn	475,20
2	Długa 8 OPS Walim	Wymiana wkładu szybowego	589,99
3	Sienkiewicza 14/3 Dziećmorowice	Materiały hydrauliczne oraz zakup ościeżnic i drzwi	1.652,00
4	Kościszki 33/6 Walim	Zakup drzwi oraz klamki	422,98
5	Sienkiewicza 14/3 Dziećmorowice	Zakup wykładzin i listew	1.510,64
6	Główna 8 Jugowice	Wymiana okna dachowego	3.200,00
7	Główna 20/3 Zagórze Śląskie	Montaż nawietrzaków	745,20
8	Nowa Kolonia 5/4 Walim	Wymiana stolarki okiennej	3.855,60
9	Nowa Kolonia 5/5 Walim	Wymiana stolarki okiennej	1.285,20
10	Wyszyńskiego 16/4 Walim	Wymiana stolarki okiennej	3.369,60
11	Wyszyńskiego 78/3 Walim	Wymiana stolarki okiennej	2.484,00
12	Wyszyńskiego 25/7 Walim	Wymiana stolarki okiennej	4.806,02
13	Bystrzycka 32/3 Dziećmorowice	Wymiana stolarki okiennej	3.348,00
14	Bystrzycka 48/1 Dziećmorowice	Wymiana drzwi wejściowych do lokalu	1.258,08
15	Rzeczką 5/4	Wymiana stolarki okiennej	5.367,60
16	Kościszki 20 Walim	Szkló cięte	85,00
17	Wyszyńskiego 65 Walim	Szkló cięte	190,00
18	3-go Maja 17/5 Walim	Remont lokalu	3.429,03
19	3-go Maja 15/4 Walim	Zakup drzwi	1.234,96
		Razem	39.309,10

*Tabela nr 10. Stolarka okienna i drzwiowa
Źródło: ABK Sp. z o.o.*

RAPORT O STANIE GMINY WALIM – 2022

Piece – budowa, przebudowa /+ partycypacja/

Przeprowadzano na bieżąco prace związane z wymianą, remontami i modernizacją źródeł ciepła po zgłoszeniach osób wynajmujących lokale mieszkalne. Przyczyniło się to do zapewnienia bezpieczeństwa użytkowania urządzeń grzewczych oraz ograniczyło koszty związane z ogrzewaniem, a także obniżyło emisję szkodliwych substancji do środowiska.

Przeprowadzono prace związane ze zmianą systemu ogrzewania dla lokali: ul. Główna 8/2 w Jugowicach, ul. Bystrzycka 58/1 w Dziećmorowicach, ul. 3-go Maja 4/6 w Walimiu – dotychczasowe piece na paliwo stałe zastąpiono dynamicznymi piecami akumulacyjnymi i grzejnikami elektrycznymi. Ponadto, częściowo zmodernizowano kotłownię w budynku przy ul. Długiej 8 w Walimiu.

Lp.	Gmina Walim	Opis	Kwota
1	Długa 8 Walim (kotłownia)	Zakup centrali i głowicy	1.960,87
2	Konopnickiej 2b Walim	Naprawa pieca kaflowego	702,00
3	Konopnickiej 2/6 Walim	Naprawa pieca kaflowego	378,00
4	Kościuszki 33/6 Walim	Naprawa pieca	324,00
5	Główna 8/3 Jugowice	Wkład kominowy	3.456,00
6	Mickiewicza 10/4 Walim	Awaryjna naprawa pieca	226,80
7	Mickiewicza 3/6 Walim	Awaryjna naprawa pieca	486,00
8	Wyszyńskiego 32/5 Walim	Naprawa pieca	1.890,00
9	Główna 8/2 Jugowice	Piece akumulacyjne	6.650,00
10	Bystrzycka 58/1 Dziećmorowice	Piec akumulacyjny	4.300,00
11	Kościuszki 20/10 Walim	Zakup grzejników	3.861,66
12	Kościuszki 20/10 Walim	Zakup grzejników	379,30
13	Niedźwiedzica 34/8	Naprawa pieców kaflowych	14.947,20
14	Główna 8/1 Jugowice	Piece akumulacyjne	5.950,00
15	Wzgórze Wawel 6/3 Walim	Przebudowa pieca kaflowego	5.648,40
16	3-go Maja 4/6 Walim	Piec akumulacyjny	4.325,00
17	Wzgórze Wawel 6/3 Walim	Przebudowa pieca kaflowego	5.648,40
18	Różana 23/3 Walim	Przebudowa pieca kaflowego	5.648,40
19	Bystrzycka 48/6 Dziećmorowice	Przebudowa pieca kaflowego	5.346,00
20	Niedźwiedzica 34/1	Przebudowa pieca kaflowego	6.372,00
21	Niedźwiedzica 34/1	Zakup kuchni węglowej	2.817,00
22	Długa 8 Walim	Zakup pompy c.o.	2.696,16
		Razem	84.013,19

Tabela nr 11. Piece - budowa, przebudowa /+partycypacja/

Źródło: ABK Sp. z o.o.

Remonty instalacji elektrycznej

Wykonano prace związane z instalacjami elektrycznymi i infrastrukturą teletechniczną, polegające na bieżącym usuwaniu awarii, częściowej bądź całkowitej wymianie instalacji elektrycznych, osprzętu oraz aparatury elektrycznej (zabezpieczenia, punkty świetlne), celem zapewnienia ciągłości dostaw energii oraz zapewnienia bezpieczeństwa osobom oraz ich mieniu.

RAPORT O STANIE GMINY WALIM – 2022

W częściach wspólnych budynków tradycyjne źródła światła wymieniono na oświetlenie w technologii LED, co znacząco obniży koszty zużycia energii elektrycznej, a także poprawi komfort życia mieszkańcom.

Wymieniono kompleksowo wewnętrzne linie zasilające w dwóch budynkach: ul. Główna 8 w Jugowicach, ul. 3-go Maja 20 w Walimiu. Ponadto, instalacje elektryczne w lokalach mieszkalnych przy ul.: Kościuszki 31/4, 3-go Maja 4/6 w Walimiu, Bystrzycka 48/3, Sienkiewicza 8/1 w Dziećmorowicach.

Lp.	Gmina Walim	Opis	Kwota
1	Sienkiewicza 75 Dziećmorowice	Zakup materiałów elektrycznych	327,18
2	Kościuszki 33 Walim	Naprawa inst. elektrycznej, lampy i instalacji na korytarzu	129,60
3	Mickiewicza 5/9 Walim	Wymiana odcinka zasilania i tymczasowa naprawa instalacji elektrycznej	236,50
4	Główna 8 Jugowice	Modernizacja instalacji elektrycznej	7.260,84
5	Sienkiewicza 14/3 Dziećmorowice	Naprawa instalacji elektrycznej	334,80
6	Kościuszki 31 Walim	Zakup lampy i żarówki	89,11
7	Kościuszki 31/4 Walim	Wymiana instalacji elektrycznej w lokalu	14.040,00
8	3-go Maja 20 Walim	Instalacja elektryczna w budynku	21.500,00
9	Główna 8/2 Jugowice	Podłączenie pieców akumulacyjnych	675,00
10	3-go Maja 4/6 Walim	Modernizacja instalacji elektrycznej	9.700,00
11	3-go Maja 4/6 Walim	Grzejniki elektryczne - ogrzewanie lokalu	432,99
12	Różana 21 Walim	Materiały elektryczne	29,14
13	3-go Maja 10/5 Walim	Montaż grzejnika elektrycznego	205,20
14	3-go Maja 4/6 Walim	Podłączenie pieców akumulacyjnych	388,80
15	Bystrzycka 48/3 Dziećmorowice	Wymiana instalacji elektrycznej w lokalu	8.500,00
16	Sienkiewicza 8/1 Dziećmorowice	Wymiana instalacji elektrycznej w lokalu	9.000,00
17	Kościuszki 7 Walim	Naprawa domofonu	246,00
		Razem	73.095,16

Tabela nr 12. Remonty instalacji elektrycznej
Źródło: ABK Sp. z o.o.

Remonty hydrauliczne i gazowe

Wykonano prace konserwacyjne, remontowe, modernizacyjne oraz związane z usuwaniem awarii. Roboty wykonywano w celu zapewnienia mieszkańcom ciągłych i nieprzerwanych dostaw wody pitnej, odprowadzenia ścieków i bezpiecznych dostaw paliw gazowych. Przeprowadzono szereg prac na wewnętrznych instalacjach budynków oraz w lokalach mieszkalnych, jak również prace związane z wymianą wewnętrznych instalacji gazowych w lokalach, po przeprowadzonych przez Wspólnoty Mieszkaniowe remontach instalacji zasilających nieruchomości w paliwo gazowe.

Na uwagę zasługuje fakt, iż przeprowadzono całościowy remont wewnętrznej instalacji gazowej w lokalu przy ul. Kościuszki 20/10 w Walimiu, w związku ze zmianą systemu ogrzewania (zmiana z kominka na piec gazowy). Wykonano przyłącze kanalizacji sanitarnej dla budynku przy ul. Wyszyńskiego 86 w Walimiu wraz z likwidacją zbiornika na nieczystości płynne. Ponadto, kompleksowo wymieniono instalacje wodno-kanalizacyjne

RAPORT O STANIE GMINY WALIM – 2022

w lokalach: ul. Sienkiewicza 14/3, ul. Bystrzycka 58/2 w Dzieńmorowicach, ul. 3-go Maja 17/5 w Walimiu. Przygotowano instalację do zmiany ogrzewania dla lokalu przy ul. Bystrzyckiej 58/4 w Dzieńmorowicach oraz wykonano nową wewnętrzną instalację gazową w lokalu przy ul. Wyszyńskiego 78/4 w Walimiu. Wykonywano również prace związane z poprawą gospodarki wodomierzowej.

Lp.	Gmina Walim	Opis	Kwota
1	Bystrzycka 19/3 Dzieńmorowice	Próba szczelności instalacji gazowej	246,00
2	Kościuszki 20/10 Walim	Ogrzewanie gazowe w lokalu	19.299,60
3	Sienkiewicza 14/3 Dzieńmorowice	Ogrzewanie lokalu - grzejniki	2.127,10
4	Sienkiewicza 14/3 Dzieńmorowice	Materiały do ogrzewania lokalu	167,82
5	Wyszyńskiego 86 Walim	Awaria hydroforu	313,20
6	Wyszyńskiego 86 Walim	Awaria instalacji wodnej	280,80
7	Sienkiewicza 14/3 Dzieńmorowice	Zakup rur, otulin, grzejnika, wykładziny	1.303,00
8	Sienkiewicza 14/3 Dzieńmorowice	Zakup kabiny i grzejnika	1.086,00
9	Wyszyńskiego 86 Walim	Wymiana pompy	1.458,00
10	Sienkiewicza 8/1 Dzieńmorowice	Awaria instalacji kanalizacyjnej	162,00
11	Sienkiewicza 14/3 Dzieńmorowice	Zakup materiałów hydraulicznych	484,98
12	Sienkiewicza 14/3 Dzieńmorowice	Zakup materiałów hydraulicznych	149,30
13	3-go Maja 5/3 Walim	Nieszczelność instalacji wodnej	248,40
14	Kościuszki 7/2 Walim	Udrożnienie instalacji hydraulicznej	324,00
15	3-go Maja 17/5 Walim	Demontaż instalacji gazowej	291,60
16	Wyszyńskiego 32/5 i 32/8, Słowackiego 6, Kościuszki 37/5, Walim; Główna 3, Jugowice	Zakup materiałów hydraulicznych	894,43
17	Kościuszki 31/6, Kościuszki 37/5 Walim	Wymiana wodomierzy	402,21
18	Konopnickiej 2/6 Walim	Doszczelnienie instalacji gazowej	378,00
19	Lokale gminne	Wymiana wodomierzy	1.651,32
20	3-go Maja 17/5 Walim	Remont lokalu do przydziału	1.153,35
21	Górna 7/3, Główna 20/5 Jugowice	Wymiana wodomierzy	982,80
22	Wyszyńskiego 78/4 Walim	Przebudowa instalacji gazowej	2.916,00
23	Kościuszki 20, Wyszyńskiego 86 Walim	Awaria instalacji wodnej i hydroforu	496,80
24	Sienkiewicza 81/6 Dzieńmorowice	Wymiana wodomierzy	193,32
25	Konopnickiej 2a/3, 2/6 Walim	Wymiana wodomierzy	386,64
26	3-go Maja 17/5 Walim	Remont lokalu	167,93
27	Sienkiewicza 7/1, 3, 4 Dzieńmorowice	Wymiana wodomierzy	579,96
28	Samorządowa 5/3 Walim	Przebudowa instalacji gazowej w lokalu	2.700,00
29	Wyszyńskiego 86 Walim	Wykonanie przyłącza kanalizacji sanitarnej	22.938,52
30	Wyszyńskiego 14/1 Walim	Naprawa instalacji wodnej	324,00
31	Kościuszki 2 Walim	Udrożnienie kanalizacji	486,00
32	Boczna 10/3 Walim	Modernizacja instalacji gazowej w lokalu	756,00
33	Wyszyńskiego 25/7 Walim	Usunięcie awarii instalacji wodnej	129,60
34	Kościuszki 20/10 Walim	Zakup materiałów do c.o. gazowego	1.679,55
35	Kościuszki 20/10 Walim	Zakup materiałów hydraulicznych	911,58
36	Długa 8 Walim	Udrożnienie WC	467,4
37	Kościuszki 20/10, Długa 8 Walim	Zakup materiałów hydraulicznych	362,25
38	Bystrzycka 58/2 Dzieńmorowice	Zakup materiałów hydraulicznych	4.521,30
39	Samorządowa 5/3 Walim	Usunięcie nieszczelności instalacji gazowej	399,60
40	Kościuszki 7/3 Walim	Udrożnienie instalacji kanalizacyjnej	378,00
41	Wyszyńskiego 86 Walim	Awaria instalacji wodnej	486,00
42	Bystrzycka 58/4 Dzieńmorowice	Montaż wkładu kominowego	7.020,00
43	Długa 8 Walim	Wykonanie próby szczelności	369,00
44	Wyszyńskiego 65, 3-go Maja 17/5 Walim; Niedźwiedzica 34/1	Zakup materiałów hydraulicznych	2.316,66
		Razem	84.390,02

Tabela nr 13. Roboty hydrauliczne i gazowe

Źródło: ABK Sp. z o.o.

RAPORT O STANIE GMINY WALIM – 2022

Wykonanie remontów i naprawy dachów

Wykonano prace związane z remontami kominów dla nieruchomości przy ul. Różanej 21 i ul. Wyszyńskiego 78 w Walimiu.

Ponadto pracownicy Gminy Walim wykonali kompleksowy remont dachu w budynku przy ul. Długiej 8 w Walimiu oraz przeprowadzili prace naprawcze w budynkach i pomieszczeniach gospodarczych.

Lp.	Gmina Walim	Opis	Kwota
1	Kościuszki 20 Walim	Awaryjna naprawa dachu	702,00
2	Główna 3 Jugowice	Wymiana rynien	540,43
3	Bystrzycka 47 Dziećmorowice	Awaryjna naprawa dachu	1.512,00
4	Główna 3/5 Jugowice	Naprawa dachu na komórce	116,42
5	Wąska 5 Olszyniec	Naprawa ciekącego dachu	261,31
6	Długa 8 Walim	Remont dachu	19.922,64
7	Różana 21 Walim	Remont kominów	17.379,62
8	Wyszyńskiego 78 Walim	Remont kominów	10.233,30
		Razem	50.667,72

*Tabela nr 14. Wykonanie remontów dachów
Źródło: ABK Sp. z o. o.*

Wykonanie projektów

W zakresie opracowania projektów wykonano dokumentację dla trzech lokali położonych przy ul. 3-go Maja 20 w Walimiu, w związku z planowanym przeznaczeniem do wynajmu. Dla ww. budynku, wykonano projekt dla strefy ochronnej ujęcia wody pitnej.

Ponadto, wykonano projekt dla lokalu mieszkalnego w Dziećmorowicach, w którym planuje się zmianę systemu ogrzewania ze stałopalnego na gazowe.

Lp.	Gmina Walim	Opis	Kwota
1	3-go Maja 20 Walim	Wykonanie projektu strefy ochrony ujęcia	615,00
2	3-go Maja 20 Walim	Projekt lokali mieszkalnych	3.690,00
3	Sienkiewicza 8 Dziećmorowice	Wykonanie projektu	600,00
		Razem	4.905,00

*Tabela nr 15. Wykonanie projektów
Źródło: ABK Sp. z o. o.*

Wykonanie instalacji nawiewno-wywiewnych

Pracownicy Gminy Walim wykonali instalację wentylacji nawiewno-wywiewnej dla lokalu mieszkalnego, położonego w Walimiu przy ul. 3-go Maja 17 oraz uszczelniono instalację wentylacyjną w nieruchomości przy ul. Bystrzyckiej 48 w Dziećmorowicach.

Lp.	Gmina Walim	Opis	Kwota
1	Bystrzycka 48 Dziećmorowice	Uszczelnienie wentylacji w budynku	972,00
2	3-go Maja 17/5 Walim	Wykonanie wentylacji	5.713,16
		Razem	6.685,16

*Tabela nr 16. Wykonanie instalacji nawiewno-wywiewnych
Źródło: ABK Sp. z o. o.*

VII. GOSPODAROWANIE MIENIEM KOMUNALNYM GMINY WALIM

Wójt Gminy Walim gospodaruje mieniem komunalnym na podstawie obowiązujących przepisów prawa, w tym między innymi:

1. Ustawy o gospodarce nieruchomościami dnia 21 sierpnia 1997 roku (Dz. U. z 2023 r. poz. 344 ze zm.),
2. Uchwały Nr XXX/281/2021 Rady Gminy Walim z dnia 28 września 2021 roku w sprawie zasad gospodarowania nieruchomościami stanowiącymi własność Gminy Walim i nabywania nieruchomości do gminnego zasobu.

Powierzchnie gruntów

Powierzchnie gruntów w 2022 roku wynosiły:

- 521,00 ha stanowiące własność gminy,
✚ w tym 18,82 ha w użytkowaniu wieczystym osób prawnych i fizycznych,
- 503,09 ha stanowiące gminny zasób nieruchomości,
✚ w tym 0,91 ha stanowiące własność Skarbu Państwa w użytkowaniu wieczystym Gminy Walim,
- 220,20 ha grunty wdzierżawione osobom prawnym i fizycznym.

Sprzedaż działek

- sprzedano 3 działki o łącznej powierzchni 1,5551 ha, w tym działka: nr 29/4 o pow. 0,0053 ha Glinno, nr 761/1 o pow. 0,1027 ha Walim, dz. 252/13 o pow. 1,4471 ha Walim,
- sprzedano prawo użytkowania wieczystego dotyczącego 3 działek położonych w Rzecze, łączna powierzchnia 0,4521 ha, w tym: dz. 140/7 o pow. 0,3549 ha, dz. 145/1 o pow. 0,0910 ha, dz. 140/10 o pow. 0,0062 ha.

Sprzedaż nieruchomości

W 2022 roku Gmina Walim sprzedała z gminnego zasobu następujące nieruchomości:

- 10 lokali mieszkalnych wraz ze sprzedażą gruntu pod budynkami o powierzchni 0,1109 ha: tj.:

RAPORT O STANIE GMINY WALIM – 2022

- ✚ w Walimiu: ul. T. Kościuszki 10/6, ul. T. Kościuszki 39/2, ul. Boczna 6/1, ul. Mickiewicza 8/2, ul. 3 Maja 5/11, ul. Nowa Kolonia 5/1, ul. kard. St. Wyszyńskiego 12/5, ul. kard. St. Wyszyńskiego 5/2;
- ✚ w Rzeczcze: Rzecznka 5/1;
- ✚ w Dziećmorowicach: ul. H. Sienkiewicza 17/4.

Dzierżawa, najem garaży, pomieszczeń garażowo - gospodarczych, gospodarczych stanowi pow. 2151 m².

Wydano i zrealizowano **16 zarządzeń** w sprawie gospodarowania mieniem komunalnym, w tym:

- 15 zarządzeń w sprawie ogłoszenia wykazów nieruchomości gminnych przeznaczonych do sprzedaży, dzierżawy lub najmu,
- 1 zarządzenie w sprawie ustalenia ceny wywoławczej nieruchomości do drugiego przetargu.

Umowy dzierżawy/najmu

Zostało zawartych 206 nowych umów na oddanie nieruchomości gminnych w dzierżawę lub najem (w tym kontynuacja umów oraz umowy nowo zawarte).

Realizacja uchwał

- Uchwała Nr XLIV/387/2022 Rady Gminy Walim z dnia 29 listopada 2022 r. w sprawie zmiany Uchwały Nr XLVI/269/2010 Rady Gminy Walim z dnia 29 marca 2010 roku w sprawie ustalenia stawek procentowych opłat adiacenckich,
- Uchwała Nr XLIV/388/2022 Rady Gminy Walim z dnia 29 listopada 2022 r. w sprawie wyrażenia zgody na przekazanie na rzecz Samorządowej Instytucji Kultury pn. Gminna Biblioteka Publiczna w Walimiu samodzielnego lokalu niemieszkalnego nr 3 położonego przy ulicy Długiej nr 8 w Walimiu, w ramach wyposażenia gminnej jednostki posiadającej osobowość prawną w nieruchomości.

RAPORT O STANIE GMINY WALIM – 2022

VIII. GOSPODARKA FINANSOWA GMINY WALIM

Budżet Gminy Walim na 2022 rok przyjęty Uchwałą Nr XXXIII/299/2021 Rady Gminy z dnia 21 grudnia 2021 r. ustalił planowane dochody na kwotę 28.193.195,22 zł oraz wydatki na kwotę 30.660.451,94 zł. Różnica pomiędzy planowanymi dochodami a wydatkami, czyli deficyt budżetu wyniósł 2.467.256,72 zł. Zaplanowano przychody na kwotę 3.967.256,72 zł - są to niewykorzystane środki w kwocie 1.971.546,35 zł, zaplanowano kredyt w kwocie 833.792 zł oraz wolne środki w kwocie 1.161.918,37 zł i rozchody z tytułu spłaty rat kredytów i pożyczek w wysokości 1.500.000 zł.

W ciągu 2022 roku w wyniku dokonywanych zmian wielkość dochodów została ustalona na kwotę 41.408.275,72 zł natomiast wydatków 47.376.873,30 zł. Deficyt budżetu, to kwota 5.968.597,58 zł. Planowane przychody, to kwota 8.474.597,58 zł - są to wolne środki, o których mowa w art. 217 ust. 2 pkt 6 ustawy o finansach publicznych, niewykorzystane środki oraz kredyt, natomiast planowane rozchody, to kwota 2.506.000 zł.

Uchwalony budżet w ciągu roku był zmieniany uchwałami Rady Gminy oraz Zarządzeniami Wójta Gminy, w wyniku, których nastąpiło:

- zwiększenie planowanych dochodów o 13.215.080,50 zł
- zwiększenie planowanych wydatków o 16.716.421,36 zł

Po dokonanych zmianach różnica między planowanymi dochodami i wydatkami na 31 grudnia 2022 roku wyniosła - 5.968.597,58 zł - deficyt budżetu. Planowane przychody zostały określone ogółem na 8.474.597,58 zł, w tym wolne środki, to kwota 5.069.259,23 zł. Natomiast planowane rozchody, to kwota 2.506.000 zł.

Poniższa tabela przedstawia realizację budżetu w 2022 roku.

WYSZCZEGÓLNIENIE	PLAN PO ZMIANACH /zł/	WYKONANIE /zł/	%
Dochody budżetowe	41.408.275,72	42.689.111,30	103,09
w tym: - dochody bieżące	38.294.525,87	39.692.818,26	103,65
- dochody majątkowe	3.113.749,85	2.996.293,04	96,23
Wydatki budżetowe	47.376.873,30	43807780,28	93,47
w tym: - wydatki bieżące	39.430.081,22	37.272221,12	94,53
- wydatki majątkowe	7.946.792,08	6.535.559,16	82,24
RÓŻNICA	-5.968.597,58	-1.118.668,98	

*Tabela nr 17. Realizacja budżetu w 2022 roku
Źródło: Urząd Gminy Walim*

RAPORT O STANIE GMINY WALIM – 2022

Kolejna tabela przedstawia wykonanie podstawowych wskaźników obrazujących finanse gminy w 2022 roku.

TREŚĆ	PLAN /zł/	WYKONANIE /zł/	WSKAŹNIK /%/
Dochody ogółem	41.408.275,72	42.689.111,30	103,09
Dochody bieżące	38.294.525,87	39.692.818,26	103,65
Dochody majątkowe	3.113.749,85	2.996.293,04	96,23
Sprzedaż mienia	495.000,00	325.998,71	65,86
Wydatki ogółem	47.376.873,30	43.807.780,28	93,47
Wydatki bieżące	39.430.081,22	37.272.221,12	94,53
Wydatki majątkowe	7.946.792,08	6.535.559,16	82,24
Wynik budżetu	-5.968.597,58	-1.118.668,98	18,74
Przychody budżetu	8.474.597,58	7.640.805,58	90,16
w tym: wolne środki, zgodnie z art. 217 ufp	5.069.259,23	5.069.259,23	100,00
Rozchody budżetu	2.506.000,00	2.506.000,00	100,00
Kwota długu	9.154.365,86	9.154.365,86	100,00
w tym:			
- z tytułu kredytów i pożyczek	9.062.040,00	9.062.040,00	
- z tytułu leasingu operacyjnego	92.325,86	92.325,86	

Tabela nr 18. Wykonanie podstawowych wskaźników obrazujących finanse gminy w 2022 roku

Źródło: Urząd Gminy Walim

RAPORT O STANIE GMINY WALIM – 2022

Zrealizowane dochody ogółem stanowią 103,09 % założeń planu rocznego, natomiast dochody bieżące osiągnęły 103,65 % planu rocznego. Wykonanie dochodów majątkowych, to 96,23 % planu rocznego. W 2022 roku gmina utraciła dochody w wysokości 25.480,00 zł, jest to wynik przyjęcia przez Radę Gminy na 2022 rok niższych stawek niż maksymalne wynikające z rozporządzeń.

Rada Gminy obniżyła stawki w podatku od nieruchomości gdzie skutki wynoszą 8.907,00 zł oraz w podatku od środków transportowych ze skutkami w wysokości 16.573,00 zł.

Gmina utraciła dochody w opłacie za wywóz śmieci w wysokości 25.398,50 zł, obniżono stawkę za wywóz śmieci o 10 % za kompostownik.

Gmina otrzymała środki z tytułu dodatkowych dochodów na rok 2022 z tytułu udziału we wpływach z podatku dochodowego od osób fizycznych w kwocie 2.888.418,57 zł - środki te będą wykorzystane w budżecie 2023 roku.

Wydatki ogółem zrealizowano w 92,47 %, natomiast bieżące wydatki osiągnęły poziom 94,53%. Wskaźnik realizacji wydatków majątkowych został wykonany w 82,24 %.

Zaplanowane przychody budżetu na kwotę 8.474.597,58 zł zrealizowano w 90,16 %.

Rozchody budżetu zrealizowano w kwocie 2.506.000,00zł, tj. 100 % planu rocznego.

Gmina w związku z konfliktem na Ukrainie udzielała pomocy Uchodźcom w zakresie zakwaterowania, nadania numeru PESEL, z dotacji z Funduszu Pomocy wydano 5.243.687,79zł.

Ośrodek Pomocy Społecznej wypłacał z Funduszu Pomocy zasiłki rodzinne, 300+, dofinansował wyżywienie dzieci w szkole i stypendia w wysokości 390.366,09 zł. Do szkół podstawowych w Walimiu i Jugowicach uczęszcza 72 dzieci z Ukrainy, wydano na ten cel 262.298,29 zł z Funduszu Pomocy na zadania oświatowe.

IX. WYKAZ TABEL I WYKRESÓW

	strony
Tabele:	
• Tabela nr 1. Obiekty wpisane do Rejestru Zabytków	7
• Tabela nr 2. Obiekty wpisane do tworzonej Gminnej Ewidencji Zabytków	8 - 12
• Tabela nr 3. Ludność Gminy Walim w podziale wiekowym	23
• Tabela nr 4. Ludność ukraińska w Gminie Walim w podziale miesięcznym	24
• Tabela nr 5. Stopa bezrobocia w %	31
• Tabela nr 6. Uchwały zrealizowane i w realizacji	32
• Tabela nr 7. Uchwały podjęte w 2022 roku	33 - 43
• Tabela nr 8. Zarządzenia podjęte w 2022 roku	52 - 55
• Tabela nr 9. Zakup materiałów budowlanych	57 - 58
• Tabela nr 10. Stolarka okienna i drzwiowa	58
• Tabela nr 11. Piece - budowa, przebudowa /+partycypacja/	59
• Tabela nr 12. Remonty instalacji elektrycznej	60
• Tabela nr 13. Roboty hydrauliczne i gazowe	61
• Tabela nr 14. Wykonanie remontów dachów	62
• Tabela nr 15. Wykonanie projektów	62
• Tabela nr 16. Wykonanie instalacji nawiewno-wywiewnych	62
• Tabela nr 17. Realizacja budżetu w 2022 roku	65
• Tabela nr 18. Wykonanie podstawowych wskaźników obrazujących finanse gminy w 2022 roku	66
Wykresy:	
• Wykres nr 1. Rodzaje dróg w Gminie Walim	19
• Wykres nr 2. Podział dróg stanowiących własność Gminy Walim	19
• Wykres nr 3. Drogi w masie mineralno-bitumicznej	20
• Wykres nr 4. Powierzchnie gospodarstw w podziale na grupy obszarowe	24
• Wykres nr 5. Struktura użytkowania gruntów	25