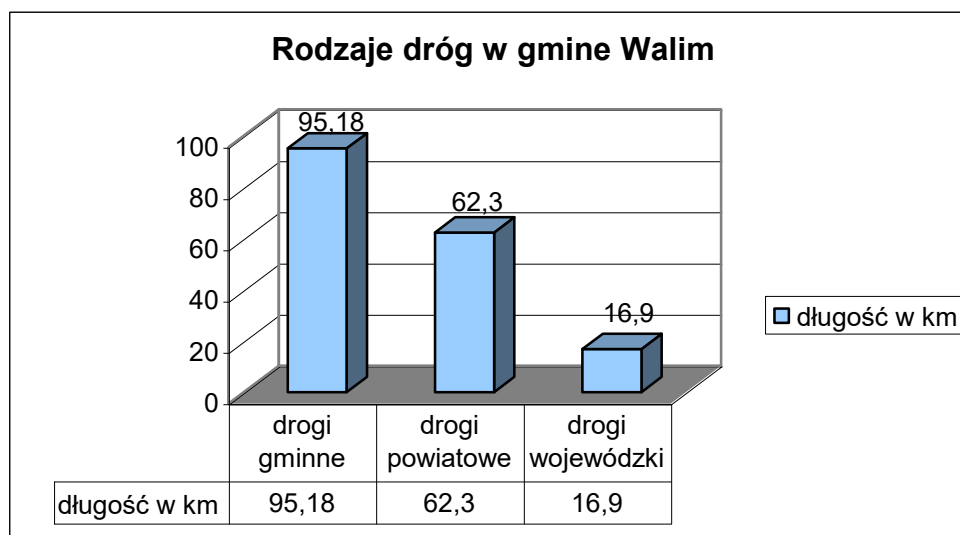


STRUKTURA DRÓG NA TERENIE GMINY WALIM

Przez teren gminy przebiegają drogi wojewódzkie , powiatowe i gminne.

Udział poszczególnych kategorii dróg przedstawia poniższy wykres



Wykres nr 1

Drogi wojewódzkie o nawierzchni bitumicznej:

- Nr 383 Jedlina Zdrój – Dzierżoniów
- Nr 379 Wałbrzych – Świdnica

Drogi powiatowe o łącznej długości 62,328 km to:

- Nr 2882 D granica powiatu /Świdnica/ - Dzieńmorowice — Wałbrzych /ul. Bystrzycka/
- Nr 2876 D granica powiatu /Świdnica/ - Zagórze Śląskie — Jugowice
- Nr 3356 D Walim — Rzecznka — granica powiatu /Kłodzko/ - Sokolec — Nowa Ruda
Nr 3358 D od drogi nr 3360 D — Zagórze Śląskie
- Nr 3359 D od drogi nr 3360 D Olszyniec
- Nr 3360 D Wałbrzych /ul. Noworudzka/ — Jedlina Zdrój /ul. Wałbrzyska, ul. Piastowska/
- Nr 3368 D Wałbrzych/ul. Orkana/— Zagórze Śląskie
- Nr 3369 D droga przez wieś Myślęcín
- Nr 3370 D droga przez wieś Podlesie

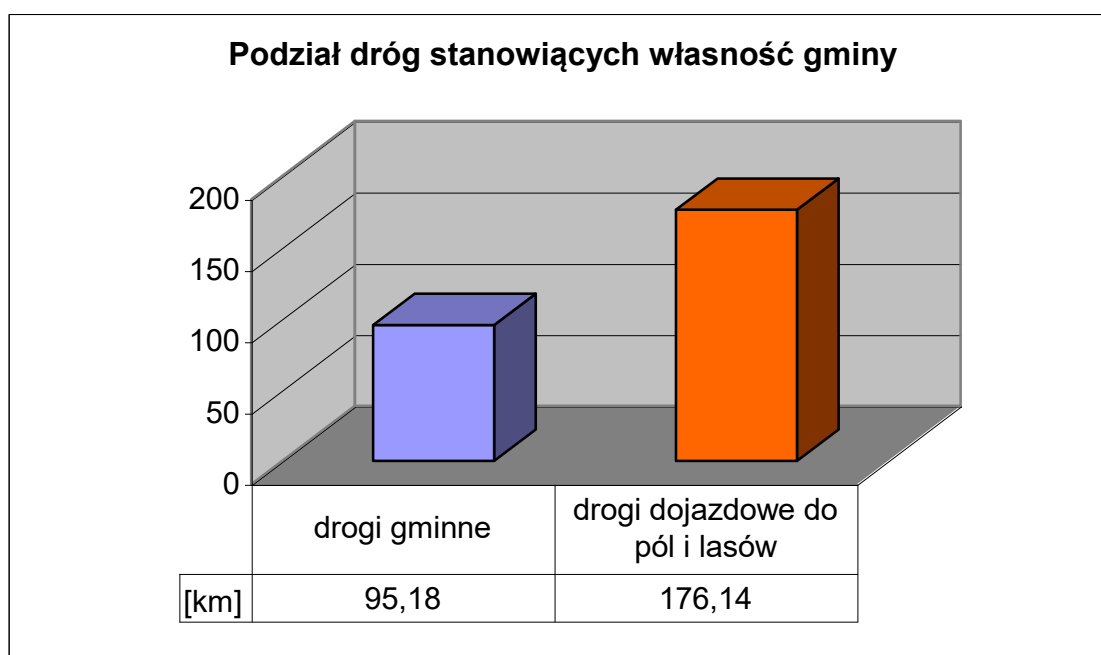
- Nr 3371 D Zagórze Śląskie — granica powiatu /Świdnica/ - Lubachów
- Nr 3373 D od drogi nr 3371 D Michałkowa /ul. Młyńska/do drogi wojewódzkiej nr 383
- Nr 3374 D od drogi nr 3373 D przez wieś Michałkowa /ul. Wiejska/
- Nr 3374 D Walim — Glinno
- Nr 3376 D Toszowice do drogi nr 3375 D oraz Jugowice — Jawornik
- Nr 3377 D Głuszyca /ul. Kościuszki/ - Kolce — Sierpnica — Rzeczk

Nawierzchnie powyższych dróg powiatowy posiadają nawierzchnie bitumiczne.

2. Drogi gminne i wewnętrzne

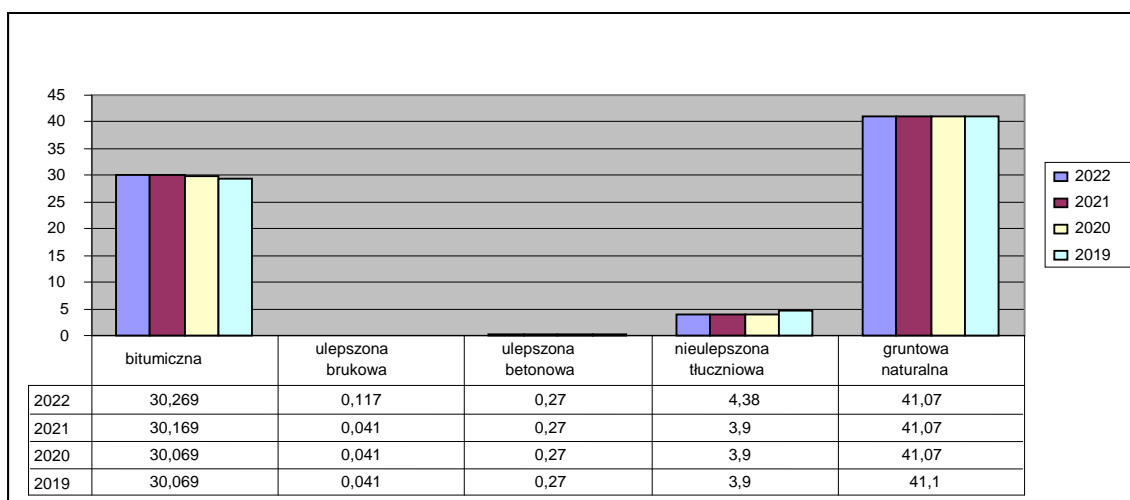
Drogi gminne zaliczone do dróg o znaczeniu lokalnym a niezaliczone do innych kategorii, stanowiące uzupełniającą sieć dróg służących miejscowym potrzebą, z wyłączeniem dróg wewnętrznych, posiadające numery nadane przez Zarząd Województwa Dolnośląskiego - to 27 dróg o łącznej długości 15,801 km oraz drogi nie mające nr - 163 drogi o łącznej długości 79.379 km.

Droga niepubliczna (inaczej droga wewnętrzna) – droga niezaliczona do żadnej z kategorii dróg publicznych, w szczególności stanowią je drogi w osiedlach mieszkaniowych, dojazdowe do gruntów rolnych i leśnych, dojazdowe do obiektów użytkowanych przez przedsiębiorców. Łączna długość dróg wewnętrznych wynosi 176,14 km.



Wykres nr 1

RODZAJE NAWIERZCHNI DRÓG GMINNYCH



Wykres nr 2

Stan nawierzchni dróg gminnych jest bardzo zróżnicowany co wyraźnie przedstawia wykres nr 2. Szerokość dróg waha się od 2.5 do 4,0m.

Drogi gruntowe oraz miejsca postojowe utwardzone są sukcesywnie naprawiane poprzez dowiezienie na nie mieszanki kamiennej.

WYKAZ DRÓG GMINNYCH W GMINIE WALIM

1. Walim – droga nr działki 107/6 dr - 0.07 km
2. Walim – droga nr działki 172 dr - 0.175 km
3. Walim - droga nr działki 176 dr - 0.17 km
4. Walim - droga nr działki 177 dr i 178 dr - 0.835 km
5. Walim - droga nr działki 179 dr - 0.215 km
6. Walim - droga nr działki 180 dr - 0.132 km
7. Walim - droga nr działki 190 dr - 0.53 km
8. Walim - droga nr działki 192 dr - 2.98 km
9. Walim - droga nr działki 194 dr - 1.008 km
10. Walim - droga nr działki 197 dr - 0.456 km
11. Walim - droga nr działki 201 dr - 0.067 km
12. Walim - droga nr działki 207 dr - 0.054 km
13. Walim - droga nr działki 229 dr - 0.165 km
14. Walim - droga nr działki 242 dr - 1.088 km
15. Walim - droga nr działki 248 dr - 0.187 km
16. Walim - droga nr działki 253 dr - 0.893 km
17. Walim - ul. Samorządowa – nr 117756- 0.152 km
18. Walim - droga nr działki 265 dr - 0.026 km
19. Walim - droga nr działki 304 dr - 1.152 km
20. Walim - droga nr działki 313 dr - 0.107 km
21. Walim - ul. Boczna – nr 117749 - 329 dr i 360 dr 0.386 km
22. Walim - ul. Piastowska – nr 117754 - 415 dr 0.359 km
23. Walim - ul. M. Konopnickiej nr 117751- 0.29 km
24. Walim - ul. Królowej Jadwigi nr 117752 - 458 dr 0.47 km
25. Walim - ul. Wzgórze Wawel nr 117762 – 483 km
26. Walim - droga nr działki 497 dr - 0.072 km

27. Walim - droga nr działki 547/1 dr i 547/2 dr - 0.12 km
28. Walim - droga nr działki 50/8 dr - 0.049 km
29. Walim - droga nr działki 559 dr - 0.108 km
30. Walim - droga nr działki 560 dr - 0.057 km
31. Walim - droga nr działki 596 dr - 0.05 km
32. Walim - ul. Długa I – nr 117766 - 0.126 km
33. Walim - ul. Długa II - 0.068 km
34. Walim - ul. Długa III - 0.073 km
35. Walim - ul. Kilińskiego nr 117753 - 0.079 km
36. Walim - ul. Różana nr 117755 - 0.641 km
37. Walim - ul. Słowackiego nr 117757 - 0.808 km
38. Walim - ul. Srebrna nr 117758 - 0.187 km
39. Walim - ul. Szkolna nr 117760 - 0.145 km
40. Walim - ul. Mickiewicza - 664 dr 2.235 km
41. Walim - ul. Sowia nr 117759 - 0.096 km
42. Walim - ul. Cmentarna nr 117750 - 0.428 km
43. Walim - ul. Warszawska nr 117761 - 0.663 km
44. Walim - ul. Wyspiańskiego I nr 117766 - 0.277 km
45. Walim - ul. Wyspiańskiego II 0.057 km
46. Walim - ul. Sztolnie Walimskie 0.673 km
47. Dziećmorowice - droga nr działki 2/1 dr 0.24 km
48. Dziećmorowice - droga nr działki 23 dr - 0.295 km
49. Dziećmorowice - droga nr działki 27 dr i 28/3 - 0.525 km
50. Dziećmorowice - droga nr działki 28/1 , 28/2 i 28/3 dr - 0.77 km
51. Dziećmorowice - droga nr działki 37 dr - 0.165 km
52. Dziećmorowice - droga nr działki 39 dr - 1.447 km
53. Dziećmorowice - droga nr działki 44 dr - 0.94 km
54. Dziećmorowice - droga nr działki 89 dr -1.738 km
55. Dziećmorowice - droga nr działki 96 dr - 0.73 km
56. Dziećmorowice - droga nr działki 135 dr - 1.823 km
57. Dziećmorowice - droga nr działki 136/1 dr i 136/2 dr - 2.008 km
58. Dziećmorowice - droga nr działki 145/1 dr - 1.515 km
59. Dziećmorowice - droga nr działki 186 dr - 0.063 km
60. Dziećmorowice - droga nr działki 190 dr - 0.07 km
61. Dziećmorowice - droga nr działki 533/1 dr - 0.348 km
62. Dziećmorowice - droga do Kościoła - 0.277 km
63. Dziećmorowice - droga nr działki 250 dr - 0.249 km
64. Dziećmorowice - droga nr działki 261/2 dr - 0.902 km
65. Dziećmorowice - ul. Strumykowa I - 1.478 km
66. Dziećmorowice - ul. Strumykowa II - 0.418 km
67. Dziećmorowice – Osiedle Słoneczne – 0,515 km
68. Obręb Rusinowa - droga nr działki 127 dr (ul. Bystrzycka) - 0.244 km
69. Obręb Rusinowa - droga nr działki 154 dr (ul. Bystrzycka) - 0.432 km
70. Zagórze Śląskie - droga nr działki 9 dr - 0.87 km
71. Zagórze Śląskie - droga nr działki 20 dr - 0.245 km
72. Zagórze Śląskie - droga nr działki 33 dr - 0.87 km
73. Zagórze Śląskie - droga nr działki 43 dr - 0.072 km
74. Zagórze Śląskie - droga nr działki 234 dr - 0.713 km
75. Zagórze Śląskie - droga nr działki 245 dr - 0.337 km
76. Zagórze Śląskie - droga nr działki 196 dr - 0.65 km
77. Zagórze Śląskie - droga nr działki 211 dr ul. Drzymały - 0.964 km
78. Zagórze Śląskie - droga nr działki 222/3 dr - 0.206 km
79. Zagórze Śląskie - droga nr działki 161/6 ul. Kolejowa - 0.321 km
80. Zagórze Śląskie - droga nr działki 256 dr ul. Spacerowa - 0.995 km
81. Zagórze Śląskie - droga nr działki 372 dr - 0.126 km
82. Zagórze Śląskie - droga nr działki 376 dr - 0.073 km
83. Zagórze Śląskie - droga nr działki 76 dr - 0.029 km
84. Zagórze Śląskie - droga nr działki 259 dr - 0.716 km

85. Zagórze Śląskie - droga nr działki 315 dr ul. Letniskowa - 0.394 km
86. Zagórze Śląskie - ul. Letniskowa I 0.092 km
87. Zagórze Śląskie - droga nr działki 349 dr ul. Letniskowa II - 0.084 km
88. Zagórze Śląskie - droga nr działki 343 dr ul. Letniskowa III - 0.09 km
89. Zagórze Śląskie - droga nr działki 323 dr ul. Letniskowa IV - 0.418 km
90. Zagórze Śląskie - droga nr działki 393-282 - 0.220 km
91. Niedźwiedzica - droga nr działki 221 dr - 0.896 km
92. Niedźwiedzica - droga nr działki 200/2 dr - 0.28 km
93. Jugowice - droga nr działki 79 dr i 14 dr - 2.045 km
94. Jugowice - droga nr działki 80 dr - 0.088 km
95. Jugowice - droga nr działki 80 dr , 30 dr i 31 dr - 1.390 km
96. Jugowice - droga nr działki 84 dr 0.115 km
97. Jugowice - droga nr działki 85/1 ul. Dworzec PKP - 0.468 km
98. Jugowice - droga nr działki 118 dr ul. Gazowa - 1.133 km
99. Jugowice - ul. Gazowa I - 0.21 km
100. Jugowice - ul. Gazowa II - 0.05 km
101. Jugowice - ul. Gazowa III - 0.05 km
102. Jugowice - ul. Gazowa IV - 0.049 km
103. Jugowice - ul. Gazowa V - 0.047 km
104. Jugowice - ul. Gazowa VI - 0.045 km
105. Jugowice - ul. Gazowa VII - 0.096 km
106. Jugowice - 1 droga nr działki 86/5 ul. Zarzecze - 0.33 km
107. Jugowice - droga nr działki 207/1 dr - 0.825 km
108. Jugowice - droga nr działki 233 dr - 0.215 km
109. Jugowice - droga nr działki 325 dr - 0.1 km
110. Jugowice - droga nr działki 322 dr - 0.37 km
111. Jugowice - droga nr działki 356 dr - 0.345 km
112. Jugowice - droga nr działki 403 dr - 0.385 km
113. Jugowice - droga nr działki 405 dr - 0.58 km
114. Jugowice - droga nr działki 422 dr - 0.13 km
115. Jugowice - droga nr działki 413 dr - 0.786 km
116. Jugowice - droga nr działki 447 dr , 450 dr i 458 dr ul. Górna - 0.864 km
117. Jugowice - droga nr działki 428 dr - 0.145 km
118. Jugowice - droga nr działki 462 dr - 0.385 km
119. Jugowice - droga nr działki 469 dr - 0.43 km
120. Olszyniec - droga nr działki 2 dr - 0.92 km
121. Olszyniec - droga nr działki 17 dr - 0.522 km
122. Olszyniec - droga nr działki 55 dr - 0.19 km
123. Olszyniec - droga nr działki 58 dr - 0.263 km
124. Olszyniec - droga nr działki 38 dr - 0.569 km
125. Olszyniec - droga nr działki 44 dr - 0.105 km
126. Olszyniec - droga nr działki 126 dr - 0.145 km
127. Olszyniec - droga nr działki 132 dr - 0.67 km
128. Olszyniec - droga nr działki 120 dr i 144 dr - 0.569 km
129. Olszyniec - droga nr działki 142 dr - 0.77 km
130. Olszyniec - droga nr działki 78/1 dr - 0.226 km
131. Olszyniec - droga nr działki 94 dr - 0.617 km
132. Olszyniec - droga nr działki 176/1 dr ul. Wąska - 0.347 km
133. Olszyniec - droga nr działki 167/5 , 227 dr , 196/1 ul. Kolejowa - 1.339 km
134. Olszyniec - droga nr działki 167/4 - 0.13 km
135. Olszyniec - droga nr działki 182 dr ul. Młyńska - 0.22 km
136. Michałkowa - droga nr działki 187 dr - 1.02 km
137. Michałkowa - droga nr działki 190 dr - 1.03 km
138. Michałkowa - droga nr działki 195 dr - 0.072 km
139. Michałkowa - droga nr działki 196 dr - 0.517 km
140. Michałkowa - droga nr działki 197 dr - 0.472 km
141. Michałkowa - droga nr działki 198 dr - 0.443 km
142. Michałkowa - droga nr działki 205 dr - 0.415 km

143. Michałkowa - droga nr działki 208 dr - 1.833 km
144. Michałkowa - droga nr działki 209 dr - 0.342 km
145. Michałkowa - droga nr działki 210 dr - 0.125 km
146. Michałkowa - droga nr działki 211 dr - 0.785 km
147. Michałkowa - droga nr działki 213 dr - 0.29 km
148. Michałkowa - droga nr działki 214 dr - 0.494 km
149. Michałkowa - droga nr działki 222 dr - 0.175 km
150. Michałkowa - droga nr działki 223 dr - 0.19 km
151. Michałkowa - droga nr działki 225 dr - 0.26 km
152. Michałkowa - droga nr działki 226 dr - 0.655 km
153. Michałkowa - droga nr działki 227 dr - 0.12 km
154. Glinno - droga nr działki 2 dr - 0.5 km
155. Glinno - Michałkowa droga nr działki 30 dr , 200 dr - 2.075 km
156. Glinno - Michałkowa droga nr działki 31 dr , 194/2 dr - 0.708 km
157. Glinno - droga nr działki 31 dr , 5 dr - 0.31 km
158. Glinno - droga nr działki 35 dr - 0.174 km
159. Glinno - droga nr działki 38 dr - 0.165 km
160. Glinno - droga nr działki 9 dr - 0.27 km
161. Glinno - droga nr działki 15 dr - 0.19 km
162. Glinno - droga nr działki 50 dr - 0.98 km
163. Glinno - droga nr działki 61/5 dr - 0.836 km
164. Glinno - droga nr działki 66 dr - 0.925 km
165. Glinno - droga nr działki 74 dr - 1.49 km
166. Glinno - droga nr działki 94 dr , 92 dr - 1.165 km
167. Glinno - droga nr działki 126 dr , 120 dr - 0.65 km
168. Glinno - droga nr działki 222 dr - 0.366 km
169. Glinno - droga nr działki 235 dr , 242 dr , 247 dr - 1.565 km
170. Glinno - droga nr działki 253 dr , 261 dr - 1.37 km
171. Glinno - droga nr działki 169 dr - 0.24 km
172. Glinno - droga nr działki 191 dr - 0.727 km
173. Glinno - droga nr działki 208 dr - 0.812 km
174. Rzeczka - droga nr działki 24 dr - 0.425 km
175. Rzeczka - droga nr działki 15 dr - 0.764 km
176. Rzeczka - droga nr działki 46 dr - 0.345 km
177. Rzeczka - droga nr działki 54 dr - 0.022 km
178. Rzeczka - droga nr działki 50 dr - 0.11 km
179. Rzeczka - droga nr działki 56 dr - 0.29 km
180. Rzeczka - droga nr działki 75 dr - 0.155 km
181. Rzeczka - droga nr działki 81 dr - 0.36 km
182. Rzeczka - droga nr działki 72 dr - 0.185 km
183. Rzeczka - droga nr działki 89/2 dr - 0.038 km
184. Rzeczka - droga nr działki 89/4 dr - 0.118 km
185. Rzeczka - droga nr działki 95/5 dr - 0.044 km
186. Rzeczka - droga nr działki 115 dr - 0.645 km
187. Rzeczka - droga nr działki 122 dr - 0.333 km
188. Rzeczka - droga nr działki 132 dr - 0.056 km
189. Rzeczka - droga nr działki 137 dr - 0.047 km
190. Rzeczka - droga nr działki 142/1 dr - 0.58 km
191. Rzeczka - droga nr działki 152/2 dr - 0.121 km
192. Rzeczka - droga nr działki 155 dr - 0.675 km
193. Stary Julianów nr działki 24/22, 24/23, 31/4, 28/4 – 628 mb

W roku 2022 zrealizowano:

- budowę 942m² chodnika w porozumieniu z Powiatem Wałbrzyskim przy ul. Osiedle

Słoneczne w obrębie Dziećmorowice w ramach inwestycji pn. „Budowa chodnika wciągu drogi powiatowej 3368D w m. Dziećmorowice”

- rozpoczęto realizację zadania pn. „Przebudowa drogi gminnej ul. Adama Mickiewicza w Walimiu”,
- zrealizowano zadanie pn. "Przebudowa drogi gminnej na działce nr 376 w Zagórzcu Śląskim wraz z przebudową skrzyżowań z drogą powiatową nr P2876D i drogą gminną na działce 161/6 oraz budową odwodnienia",
- zrealizowano zadanie pn. „Przebudowa drogi gminnej dz. nr 32 obręb Olszyniec”,
- rozpoczęto realizację zadania pn. „Przebudowa drogi gminnej ul. Spacerowa w miejscowości Zagórze Śląskie – III postępowanie”,
- zagospodarowano plac wraz z parkingiem i stojakami dla rowerów przy budynku byłego dworca kolejowego w Zagórzcu Śląskim.

W 2023 r. planowane jest wykonanie:

- Przebudowa ul. Osiedle Słoneczne o długości około 200 mb,
- Zakończenie przebudowy drogi gminnej ul. Adama Mickiewicza w Walimiu,
- Zakończenie realizacji zadania pn. „Przebudowa drogi gminnej ul. Spacerowa w miejscowości Zagórze Śląskie – III postępowanie”,
- Przebudowa dz. drogowej 596 obręb Walim o długości około 120 mb

Sporządził: Bartosz Kocjan